









STUDIUM UWARUNKOWAŃ I KIERUNKÓW ZAGOSPODAROWANIA PRZESTRZENNEGO GMINY OŚNO LUBUSKIE UWARUNKOWANIA ARCHEOLOGICZNE SKALA 1 : 50 000

RYS. NR 4.

LEGENDA:

-  GRANICA GMINY
-  NUMER OBSZARU AZP
-  STANOWISKA O NAJWIEKSZEJ WARTOŚCI HISTORYCZNEJ
-  STANOWISKA OSADNICZE O DUŻEJ WARTOŚCI HISTORYCZNEJ / OSADA, CMENTARZYSKO, GRODZISKO /
-  ŚLAD OSADNICTWA
-  STANOWISKO ZNANE Z LITERATURY / ZLOKALIZOWANE /
-  NUMER STANOWISKA AZP
-  PROPONOWANA STREFA OCHRONY STANOWISK ARCHEOLOGICZNYCH

