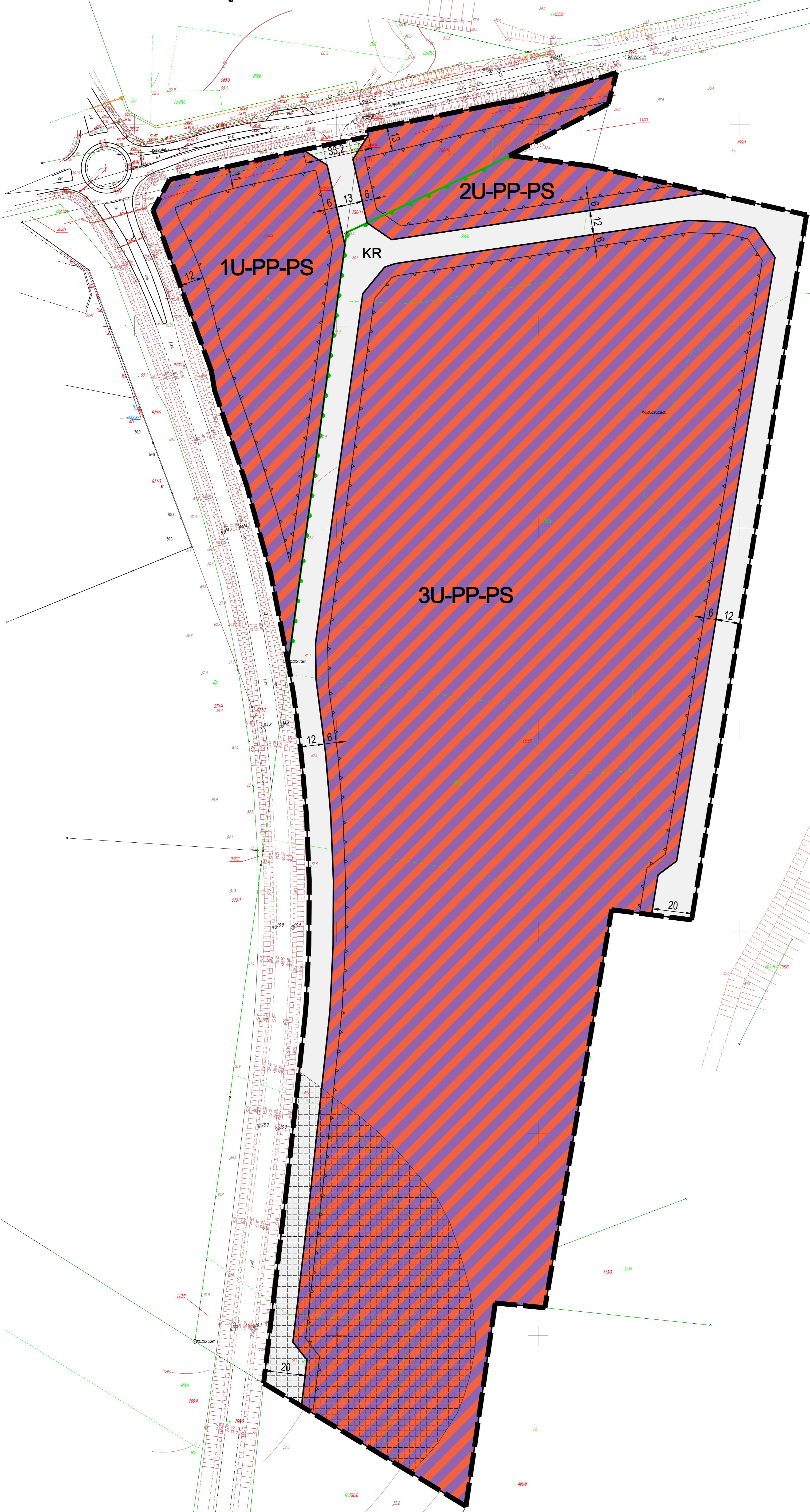
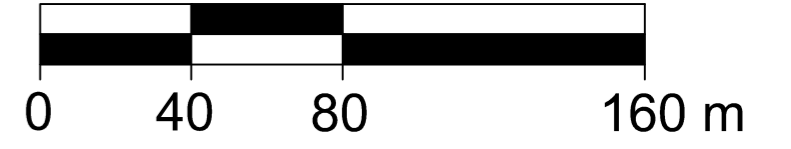


MIEJSCOWY PLAN ZAGOSPODAROWANIA PRZESTRZENNEGO
DLA OBSZARU POŁOŻONEGO W OŚNIE LUBUSKIM PRZY ULICY SULĘCIŃSKIEJ
ORAZ W OBRĘBIE EWID. GRABNO, W GMINIE OŚNO LUBUSKIE

ZAŁĄCZNIK NR 1
DO UCHWAŁY
RADY MIEJSKIEJ W OŚNIE LUBUSKIM
Z DNIA R.

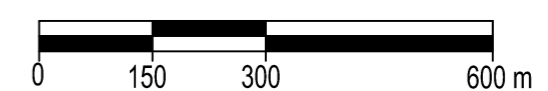
N

SKALA 1:1000



INFORMACJA O ŹRÓDLE POCHODZENIA UŻYTEGO MATERIAŁU
PAŃSTWOWEGO ZASOBU GEODEZYJNEGO I KARTOGRAFICZNEGO,
O KTÓREJ MOWA W ART. 40C
UST. 3 USTAWY Z DNIA 17 MAJA 1989 R. PRAWO GEODEZYJNE
I KARTOGRAFICZNE (DZ. U. Z 2021 R. POZ. 1990):
MAPA ZASADNICZA WYDANA PRZEZ STAROSTĘ SŁUBICKIEGO
LICENCJA NR GK.6642.1.9.2023_0805_P Z DNIA 10.02.2023R.
UKŁAD WSPÓLRZĘDNYCH PŁASKICH PROSTOKĄTNYCH PL-2000 STREFA 5

WYRYS ZE STUDIUM
UWARUNKOWAŃ I KIERUNKÓW ZAGOSPODAROWANIA
PRZESTRZENNEGO
GMINY OŚNO LUBUSKIE



SKALA 1: 10 000



OZNACZENIA:

- GRANICA OBSZARU OBJĘTEGO PLANEM
- TERENY PRODUKCYJNO – USŁUGOWO – MAGAZYNOWE

OZNACZENIA:

USTALENIA

- GRANICA OBSZARU OBJĘTEGO UCHWAŁĄ
- LINIE ROZGRANICZAJĄCE TERENY
O RÓŻNYM PRZEZNACZENIU LUB RÓŻNYCH
ZASADACH ZAGOSPODAROWANIA
- NIEPRZEKACZALNA LINIA ZABUDOWY
- TERENY USŁUG LUB PRODUKCJI PRZEMYSŁOWEJ
LUB SKŁADÓW I MAGAZYNÓW
- TEREN KOMUNIKACJI DROGOWEJ WEWNĘTRZNEJ
- STREFA OCHRONY KONSERWATORSKIEJ
STANOWISKA ARCHEOLOGICZNEGO
- WYMIAR

INFORMACJE:

- GRANICA OBSZARU CHRONIONEGO KRAJOBRAZU
"OŚNIAŃSKA RYNNĄ Z JEZIOREM BUSKO"