

MIEJSCOWY PLAN ZAGOSPODAROWANIA PRZESTRZENNEGO W REJONIE UL. ŚWIERKOWEJ W MIEJSCOWOŚCI MODRZYCA

Poswiadcza się zgodność niniejszej kopii z treścią materiału państwowego zasobu geodezyjnego i kartograficznego
STAROSTA NOWOSOLSKI

Mapa osadnicza
Nazwa materiału zasobu

GN 6642 1078 2018
Identyfikator ewidencyjny materiału zasobu

04.05.2018
Data wykonania planu

STAROSTA

Ranata Przemysławska
Inspektor Wydziału Geodezji i Gospodarki Nieruchomościami






Załącznik Nr 1
do uchwały Nr
Rady Miejskiej w Otyniu
z dnia 2018 r.

WYRYS ZE STUDIUM UWARUNKOWAŃ I KIERUNKÓW
ZAGOSPODAROWANIA PRZESTRZENNEGO
GMINY OTYŃ

--- granica opracowania planu

LEGENDA:

OZNACZENIA OBOWIĄZUJĄCE:

-  granica obszaru objętego planem
-  linie rozgraniczające tereny o różnym przeznaczeniu lub różnych zasadach zagospodarowania
-  nieprzekraczalna linia zabudowy
-  U/MN teren zabudowy usługowo-mieszkaniowej
-  ZP tereny zieleni urządzonej

OZNACZENIA INFORMACYJNE:

-  obszar szczególnego zagrożenia powodzią Q1%

UWAGA:
Obszar objęty planem w całości mieści się w:
1. obszarze GZWP nr 302,
Ls- 2! obszarze stanowiska archeologicznego.

WYKRES MAPY SYTUACYJNEJ!
Skala 1:500
woj.: Lubuskie pow. Nowa Sól
gmina: Otyni
dobre: Modrzyca
adres: 5-164 27-0144

