

	nN
	Pd
	Ps
1,7	Pr

Objaśnienia

Nr (red dot) - wykonany otwór

Głęb. (yellow box) - wykonany otwór

K1 (blue dot) - wykonana konstrukcja

(Profile box) - profil geologiczny

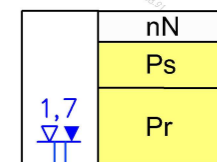
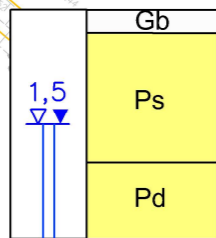
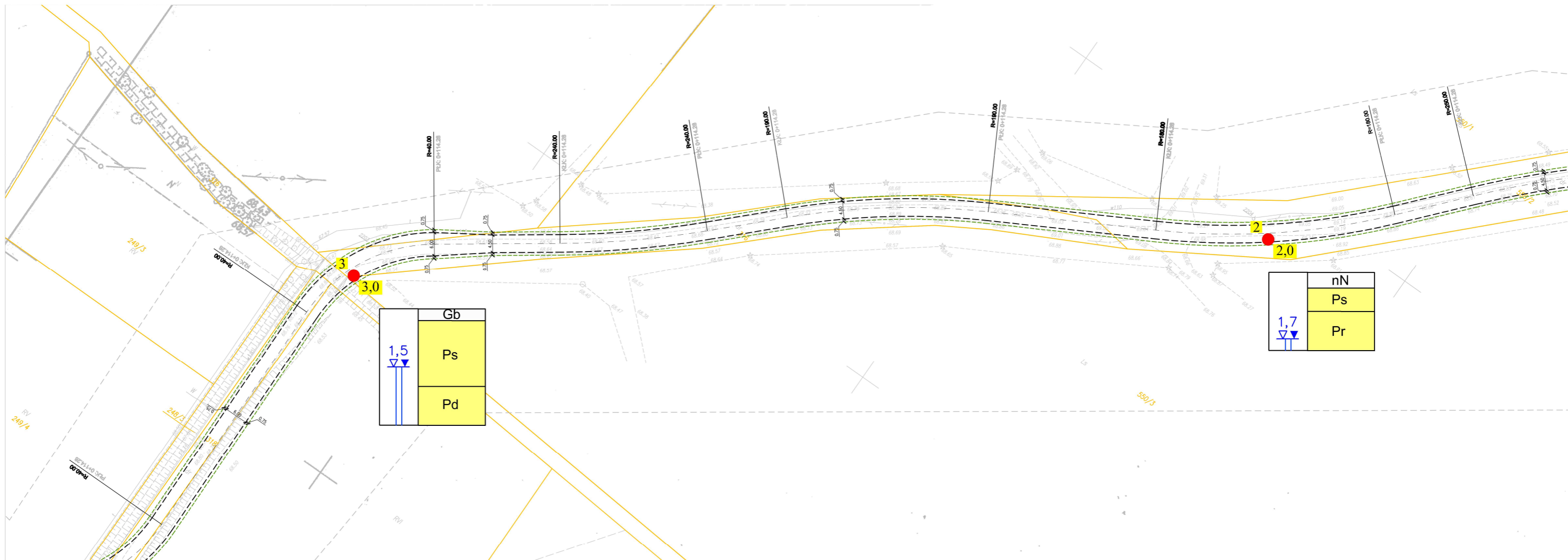
PRACOWNIA GEOLOGICZNA

Czasław, gm. Otyń- Rozbudowa drogi gminnej

OPINIA GEOTECHNICZNA

Mapa dokumentacyjna


Opracowała	Podpis	Skala	Data	Nr zał.
mgr Agata Gniewosz		1:1000	czerwiec 2020	2.1



Objaśnienia

Nr ● **Głęb.** - wykonany otwór

KI ● - wykonana konstrukcja

 - profil geologiczny

PRACOWNIA GEOLOGICZNA

Czasław, gm. Otyń- Rozbudowa drogi gminnej

OPINIA GEOTECHNICZNA

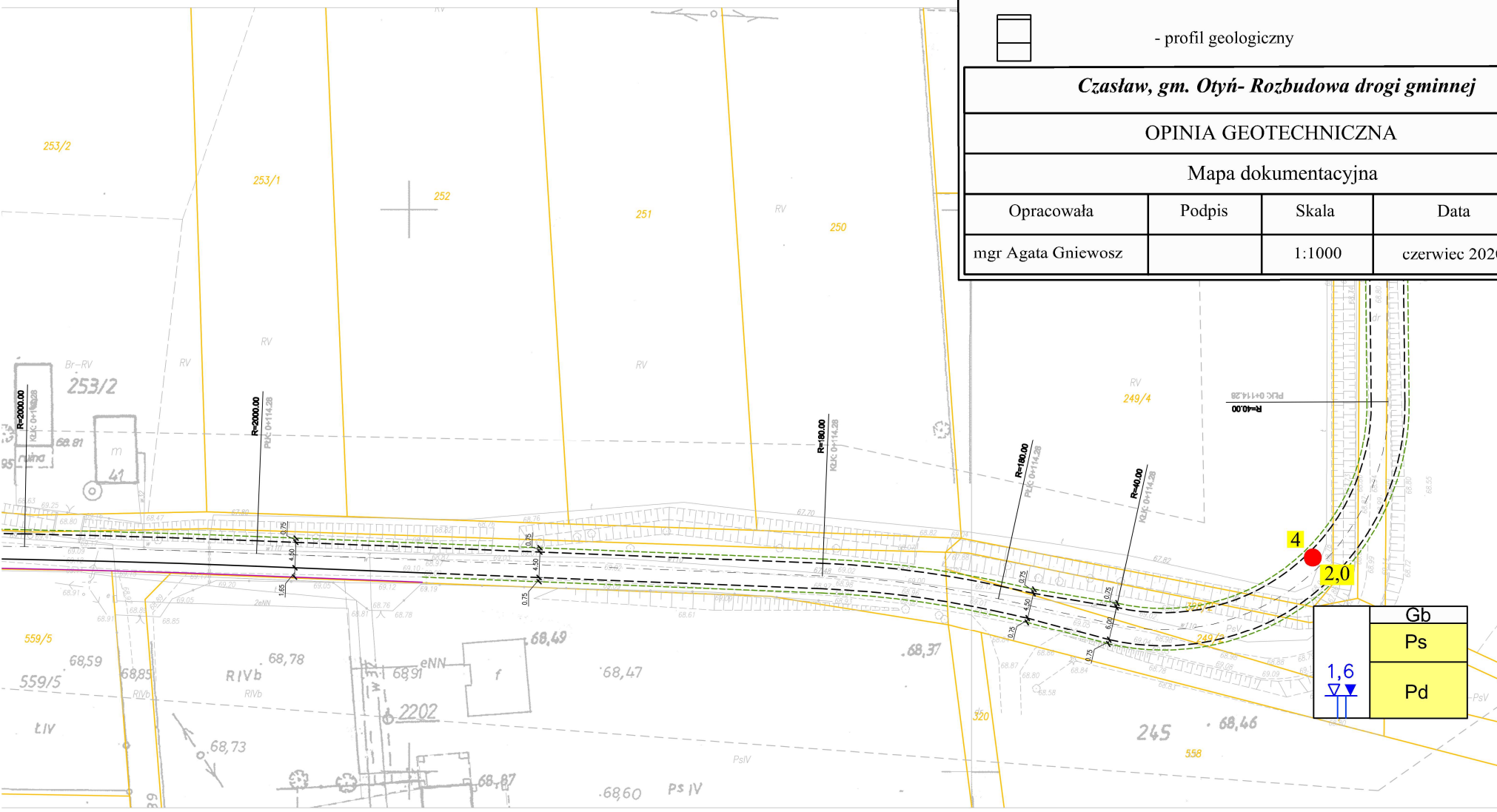
Mapa dokumentacyjna

Opracowała	Podpis	Skala	Data	Nr zał.
mgr Agata Gniewosz		1:1000	czerwiec 2020	2.2

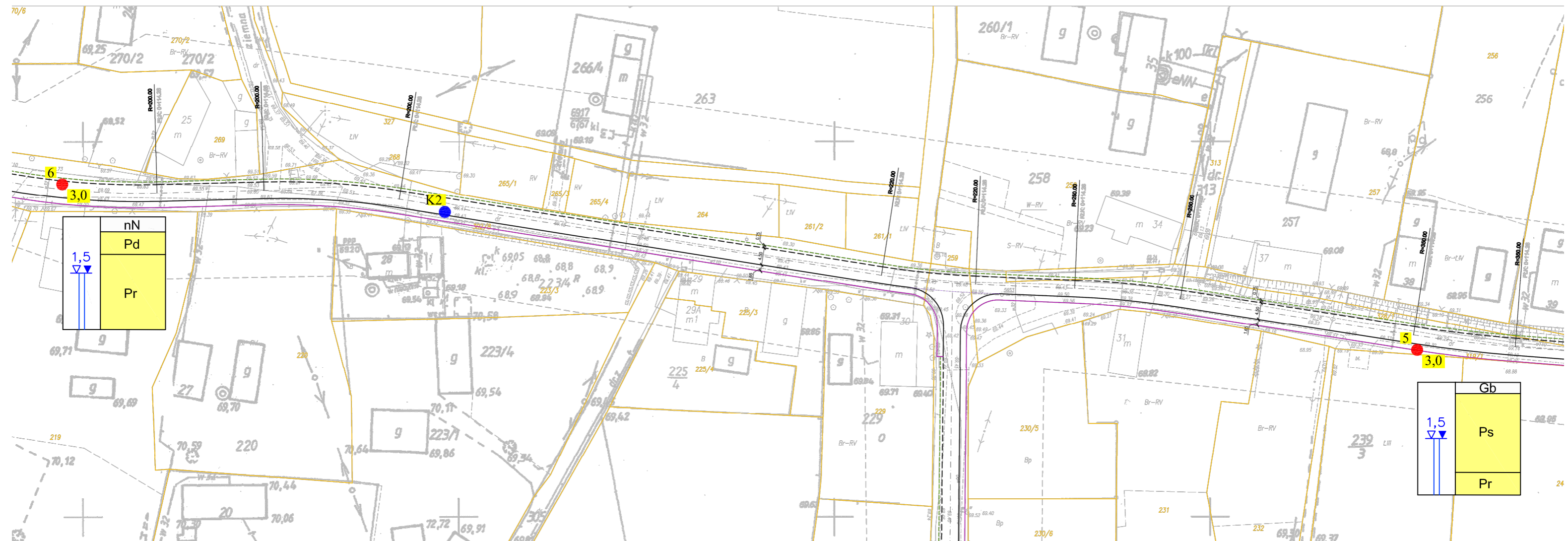
Objaśnienia

Nr ● - wykonany otwór
 Głęb.
 Kl ● - wykonana konstrukcja
 - profil geologiczny

Czasław, gm. Otyń- Rozbudowa drogi gminnej				
OPINIA GEOTECHNICZNA				
Mapa dokumentacyjna				
Opracowała	Podpis	Skala	Data	Nr zał.
mgr Agata Gniewosz		1:1000	czerwiec 2020	2.3



	Gb
	Ps
	Pd
1,6	▽▽



Objaśnienia

Nr ● - wykonany otwór
Głęb. ● - wykonana konstrukcja
KI ● - wykonana konstrukcja
 □ - profil geologiczny

PRACOWNIA GEOLOGICZNA

Czasław, gm. Otyń- Rozbudowa drogi gminnej

OPINIA GEOTECHNICZNA

Mapa dokumentacyjna

Opracowała	Podpis	Skala	Data	Nr zał.
mgr Agata Gniewosz		1:1000	czerwiec 2020	2.4

Objaśnienia

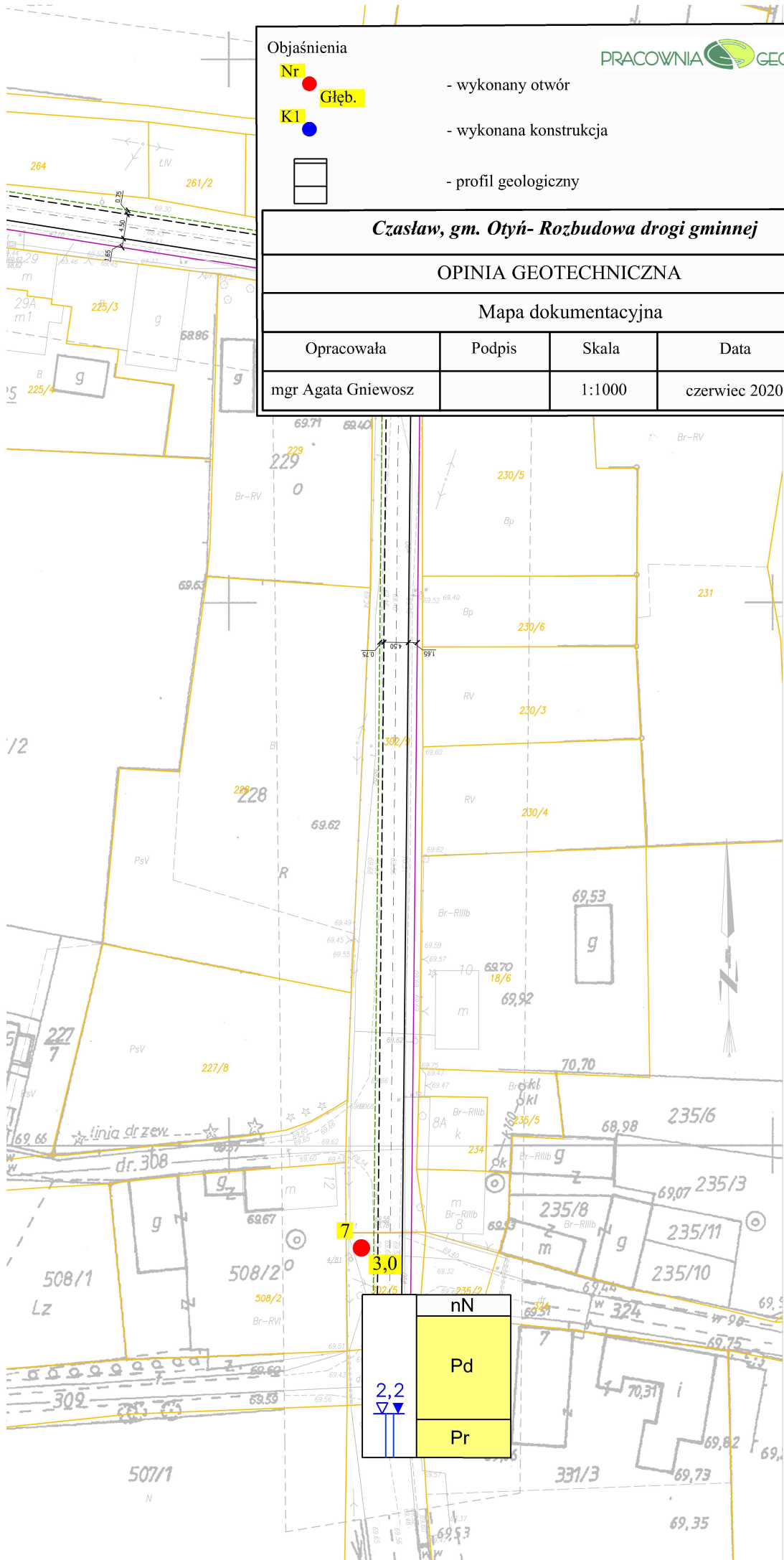
- Nr** ● - wykonany otwór
- Głęb.** ■ - wykonana konstrukcja
- K1** ● - wykonana konstrukcja
- profil geologiczny

Czasław, gm. Otyń- Rozbudowa drogi gminnej

OPINIA GEOTECHNICZNA

Mapa dokumentacyjna

Opracowała	Podpis	Skala	Data	Nr zał.
mgr Agata Gniewosz		1:1000	czerwiec 2020	2.5



2,2	nN
	Pd
	Pr