

Projekt

z dnia 22 grudnia 2023 r.

Zatwierdzony przez .....

**UCHWAŁA NR LXVII...2023  
RADY MIEJSKIEJ OTYŃ**

z dnia 28 grudnia 2023 r.

**w sprawie: zmiany uchwały budżetowej Gminy Otyń na rok 2023**

Na podstawie art. 18 ust. 2 pkt 4 ustawy z dnia 8 marca 1990 r. o samorządzie gminnym (t.j. Dz.U. z 2023 r. poz. 40 ze zm.), art. 212, art. 214 pkt 1, art. 215, art. 235, art. 236 i art. 237 ustawy z dnia 27 sierpnia 2009 r. o finansach publicznych (t.j. Dz.U. z 2023 r., poz. 1270 ze zm.) oraz art. 111 ustawy z dnia 12 marca 2022 r. o pomocy obywatelom Ukrainy w związku z konfliktem zbrojnym na terytorium tego państwa (t.j. Dz. U. z 2023 r. poz. 103 ze zm.) uchwala się, co następuje:

**§ 1.** W budżecie Gminy Otyń na rok 2023 przyjętym Uchwałą Nr LIII.81.2022 Rady Miejskiej Otyń z dnia 16 grudnia 2022 r. wprowadza się następujące zmiany:

- 1) Dokonuje się zmian w budżecie Gminy Otyń na rok 2023 po stronie dochodów w zakresie zmniejszenia dochodów o kwotę ogółem **606.884,13 zł** zgodnie z **Załącznikiem Nr 1** do niniejszej uchwały.
- 2) Dokonuje się zmian w budżecie Gminy Otyń na rok 2023 po stronie wydatków w zakresie zmniejszenia wydatków o kwotę ogółem **606.884,13 zł** zgodnie z **Załącznikiem Nr 2** do niniejszej uchwały.
- 3) Dokonuje się zmian w budżecie Gminy Otyń na rok 2023 po stronie dotacji w zakresie zmniejszenia dotacji o kwotę ogółem **421,77 zł**. Dotacje po zmianach stanowią **Załącznik Nr 3** do niniejszej uchwały.
- 4) § 1 Uchwały Nr LIII.81.2022 Rady Miejskiej Otyń z dnia 16 grudnia 2022 r. otrzymuje brzmienie: "§ 1. Ustala się dochody budżetu Gminy w łącznej kwocie **55.401.992,39 zł**, w tym:
  - a) dochody bieżące w kwocie **35.305.797,71 zł**;
  - b) dochody majątkowe w kwocie **20.096.194,68 zł**, zgodnie z **załącznikiem nr 1** do niniejszej uchwały."
- 5) § 2 Uchwały Nr LIII.81.2022 Rady Miejskiej Otyń z dnia 16 grudnia 2022 r. otrzymuje brzmienie:
  - „§ 2. 1. Ustala się wydatki budżetu Gminy w łącznej kwocie **59.869.721,70 zł**, w tym: a/ wydatki bieżące w kwocie **34.769.166,70 zł**, b/ wydatki majątkowe w kwocie **25.100.555,00 zł**.
  2. Wydatki bieżące budżetu w kwocie **34.769.166,70 zł** obejmują : 1/ wydatki jednostek budżetowych w kwocie **26.694.134,56 zł**, z czego: a/ wydatki na wynagrodzenia i składki od nich naliczane w kwocie **15.708.946,00 zł**, b/ wydatki związane z realizacją ich statutowych zadań w kwocie **10.985.188,56 zł**, 2/ wydatki na dotacje na zadania bieżące w kwocie **2.258.270,00 zł**, 3/ wydatki na świadczenia na rzecz osób fizycznych w kwocie **5.441.650,01 zł**, 4/ wydatki na programy finansowane z udziałem środków, o których mowa w art. 5 ust.1 pkt 2 i 3 w kwocie **375.112,13 zł**, 5/ wydatki na obsługę długu w kwocie **0,00 zł**, zgodnie z **załącznikiem nr 2** do niniejszej uchwały.
  3. Wydatki majątkowe budżetu w kwocie **25.100.555,00 zł** obejmują wydatki na inwestycje i zakupy inwestycyjne w kwocie **25.100.555,00 zł**, w tym na programy finansowane z udziałem środków, o których mowa w art. 5 ust.1 pkt 2 i 3 w kwocie **1.667.387,00 zł**.”;
- 6) W § 6 Uchwały Nr LIII.81.2022 Rady Miejskiej Otyń z dnia 16 grudnia 2022 r. ppkt c i d otrzymują brzmienie: c/ dochody budżetu z Funduszu Pomocy w kwocie **1.093.640,21 zł** i wydatki budżetu na realizację zadań ujętych w ustawie z dnia 12 marca 2022 r. o pomocy obywatelom Ukrainy w związku z konfliktem zbrojnym na terytorium tego państwa (t.j. Dz. U. z 2023 r. poz. 103 ze zm.) w kwocie **1.103.680,21 zł**; d/ dochody budżetu z Rządowego Funduszu Polski Ład: Program Inwestycji

Strategicznych w kwocie 12.356.955,00 zł i wydatki budżetu na realizację zadań z Rządowego Funduszu Polski Ład: Program Inwestycji Strategicznych w kwocie 12.356.955,00 zł.”

§ 2. Wykonanie uchwały powierza się Burmistrzowi Otynia.

§ 3. Uchwała wchodzi w życie z dniem podjęcia i podlega ogłoszeniu w sposób zwyczajowo przyjęty.

Pod względem formalno-  
ber me - 22.12.2023  
ADWOKAT  
Natalia Sienkiewicz-Zarówna

## Załącznik Nr 1 do Uchwały Nr LXVII.....2023 Rady Miejskiej Otyń z dnia 28 grudnia 2023 r.

Dział	Rozdział	Paragraf	Treść	Przed zmianą	Zmiana	Po zmianie
010	01095		Rolnictwo i łowiectwo	4 887 883,86	116,00	4 887 999,86
			Pozostała działalność	330 733,86	116,00	330 849,86
		0920	Wpływy z pozostałych odsetek	7,00	116,00	123,00
400	40002		Wytwarzanie i zaopatrywanie w energię elektryczną, gaz i wodę	1 514 794,00	-1 232,00	1 513 562,00
			Dostarczanie wody	1 011 217,00	394,00	1 011 611,00
		0920	Wpływy z pozostałych odsetek	3 217,00	394,00	3 611,00
700	40095		Pozostała działalność	503 577,00	-1 626,00	501 951,00
			Wpływy z różnych dochodów	503 577,00	-1 626,00	501 951,00
		0970	Gospodarka mieszkaniowa	1 554 453,00	198 635,00	1 753 088,00
700	70005		Gospodarka gruntami i nieruchomościami	1 554 453,00	198 635,00	1 753 088,00
			Wpłaty z tytułu odpłatnego nabycia prawa własności oraz prawa użytkowania wieczystego nieruchomości	1 472 868,00	198 600,00	1 671 468,00
		0970	Wpływy z różnych dochodów	1 565,00	35,00	1 600,00
710	71035		Działalność usługowa	42 731,00	4 551,00	47 282,00
			Cmentarze	42 731,00	4 551,00	47 282,00
		0690	Wpływy z różnych opłat	42 285,00	4 477,00	46 762,00
750	0920		Wpływy z pozostałych odsetek	430,00	74,00	504,00
			Administracja publiczna	218 679,19	50 203,00	268 882,19
		0950	Urzędy gmin (miast i miast na prawach powiatu)	114 215,00	50 203,00	164 418,00
754	75023		Wpływy z tytułu kar i odszkodowań wynikających z umów	5 000,00	70,00	5 070,00
			Wpływy z otrzymanych spadków, zapisów i darowizn w postaci pieniężnej	81 500,00	50 000,00	131 500,00
		0970	Wpływy z różnych dochodów	967,00	133,00	1 100,00
754	75412		Bezpieczeństwo publiczne i ochrona przeciwpożarowa	1 686 538,00	-519 025,00	1 167 513,00
			Ochotnicze strażne pożarne	1 686 538,00	-519 025,00	1 167 513,00
		6257	Dotacja celowa w ramach programów finansowych z udziałem środków europejskich oraz środków, o których mowa w art. 5 ust. 3 pkt 5 lit. a i b ustawy, lub płatności w ramach budżetu środków europejskich, realizowanych przez jednostki samorządu terytorialnego	1 408 496,00	-441 610,00	966 886,00

756	6259	Dotacja celowa w ramach programów finansowych z udziałem środków europejskich oraz środków, o których mowa w art. 5 ust. 3 pkt 5 lit. a i b ustawy, lub płatności w ramach budżetu środków europejskich, realizowanych przez jednostki samorządu terytorialnego	248 042,00	-77 415,00	170 627,00
		Dochoody od osób prawnych, od osób fizycznych i od innych jednostek nieposiadających osobowości prawnej oraz wydatki związane z ich poborem	9 051 906,00	149 125,00	9 201 031,00
	75601	Wpływy z podatku dochodowego od osób fizycznych	11 475,00	1 463,00	12 938,00
	0350	Wpływy z podatku od działalności gospodarczej osób fizycznych, opłaconego w formie karty podatkowej	11 475,00	1 463,00	12 938,00
	75615	Wpływy z podatku rolnego, podatku leśnego, podatku od czynności cywilnoprawnych, podatków i opłat lokalnych od osób prawnych i innych jednostek organizacyjnych	1 683 290,00	15 175,00	1 698 465,00
	0320	Wpływy z podatku rolnego	70 000,00	13 894,00	83 894,00
	0640	Wpływy z tytułu kosztów egzekucyjnych, opłaty komorniczej i kosztów upomnień	128,00	16,00	144,00
	0910	Wpływy z odsetek od nieterminowych wpłat z tytułu podatków i opłat	6 057,00	1 265,00	7 322,00
	75616	Wpływy z podatku rolnego, podatku leśnego, podatku od spadków i darowizn, podatku od czynności cywilnoprawnych oraz podatków i opłat lokalnych od osób fizycznych	2 006 543,00	128 160,00	2 134 703,00
	0310	Wpływy z podatku od nieruchomości	1 178 000,00	114 395,00	1 292 395,00
	0320	Wpływy z podatku rolnego	280 000,00	6 110,00	286 110,00
	0330	Wpływy z podatku leśnego	7 320,00	396,00	7 716,00
	0340	Wpływy z podatku od środków transportowych	87 000,00	3 912,00	90 912,00
	0640	Wpływy z tytułu kosztów egzekucyjnych, opłaty komorniczej i kosztów upomnień	5 028,00	1 281,00	6 309,00
	0910	Wpływy z odsetek od nieterminowych wpłat z tytułu podatków i opłat	21 538,00	2 066,00	23 604,00
	75618	Wpływy z innych opłat stanowiących dochody jednostek samorządu terytorialnego na podstawie ustaw	356 160,00	4 327,00	360 487,00
	0490	Wpływy z innych lokalnych opłat pobieranych przez jednostki samorządu terytorialnego na podstawie odrębnych ustaw	46 984,00	4 071,00	51 055,00
	0920	Wpływy z pozostałych odsetek	15,00	256,00	271,00
852		Pomoc społeczna	882 293,74	-276 367,13	605 926,61
	85203	Ośrodki wsparcia	430 533,74	-276 367,13	154 166,61
	0690	Wpływy z różnych opłat	56 973,00	12 635,00	69 608,00
	0960	Wpływy z otrzymanych spadków, zapisów i darowizn w postaci pieniężnej	0,00	1 200,00	1 200,00



855	2057	Dotacja celowa w ramach programów finansowanych z udziałem środków europejskich oraz środków, o których mowa w art. 5 ust. 3 pkt 5 lit. a i b ustawy, lub płatności w ramach budżetu środków europejskich, realizowanych przez jednostki samorządu terytorialnego	341 282,05	-266 701,10	74 580,95
	2059	Dotacja celowa w ramach programów finansowanych z udziałem środków europejskich oraz środków, o których mowa w art. 5 ust. 3 pkt 5 lit. a i b ustawy, lub płatności w ramach budżetu środków europejskich, realizowanych przez jednostki samorządu terytorialnego	32 278,69	-23 501,03	8 777,66
		<b>Rodzina</b>	<b>4 464 285,00</b>	<b>187,00</b>	<b>4 464 472,00</b>
85502		Świadczenia rodzinne, świadczenie z funduszu alimentacyjnego oraz składki na ubezpieczenia emerytalne i rentowe z ubezpieczenia społecznego	3 868 308,00	184,00	3 868 492,00
	2360	Dochody jednostek samorządu terytorialnego związane z realizacją zadań z zakresu administracji rządowej oraz innych zadań zleconych ustawami	12 500,00	184,00	12 684,00
85503		Karta Dużej Rodziny	2 235,00	3,00	2 238,00
	2360	Dochody jednostek samorządu terytorialnego związane z realizacją zadań z zakresu administracji rządowej oraz innych zadań zleconych ustawami	0,00	3,00	3,00
900		<b>Gospodarka komunalna i ochrona środowiska</b>	<b>2 124 136,00</b>	<b>-215 262,00</b>	<b>1 908 874,00</b>
	90001	Gospodarka ściekowa i ochrona wód	152 458,00	48,00	152 506,00
	0640	Wpływy z tytułu kosztów egzekucyjnych, opłaty komorniczej i kosztów upomnień	112,00	16,00	128,00
	0920	Wpływy z pozostałych odsetek	446,00	32,00	478,00
90004		Utrzymanie zieleni w miastach i gminach	1 967 117,00	-215 562,00	1 751 555,00
	6370	Środki otrzymane z Rządowego Funduszu Polski Ład: Program Inwestycji Strategicznych na realizację zadań inwestycyjnych	1 947 789,00	-215 562,00	1 732 227,00
90019		Wpływy i wydatki związane z gromadzeniem środków z opłat i kar za korzystanie ze środowiska	4 561,00	252,00	4 813,00
	0690	Wpływy z różnych opłat	4 561,00	252,00	4 813,00
921		<b>Kultura i ochrona dziedzictwa narodowego</b>	<b>6 085 796,00</b>	<b>2 185,00</b>	<b>6 087 981,00</b>
	92109	Domy i ośrodki kultury, świetlice i kluby	6 085 796,00	2 185,00	6 087 981,00
	0830	Wpływy z usług	17 939,00	2 185,00	20 124,00
		<b>Razem:</b>	<b>56 008 876,52</b>	<b>-606 884,13</b>	<b>55 401 992,39</b>

## Załącznik Nr 2 do Uchwały Nr LXVII.....2023 Rady Miejskiej Otyń z dnia 28 grudnia 2023 r.

Dział	Rozdział	Paragraf	Treść	Przed zmianą	Zmiana	Po zmianie
400	40095		Wytwarzanie i zaopatrywanie w energię elektryczną, gaz i wodę	710 689,22	-18 052,52	692 636,70
		4210	Pozostała działalność	710 689,22	-18 052,52	692 636,70
		4300	Zakup materiałów i wyposażenia	548 215,00	-15 503,00	532 712,00
750	75023		Zakup usług pozostałych	162 474,22	-2 549,52	159 924,70
			Administracja publiczna	5 346 364,36	-170 801,94	5 175 562,42
		4270	Urzędy gmin (miast i miast na prawach powiatu)	4 543 004,00	-170 801,94	4 372 202,06
852	85203		Zakup usług remontowych	220 000,00	-170 801,94	49 198,06
			Pomoc społeczna	2 701 923,69	-156 317,67	2 545 606,02
			Ośrodki wsparcia	748 085,69	-156 317,67	591 768,02
	2007		Dotacja celowa w ramach programów finansowanych z udziałem środków europejskich oraz środków, o których mowa w art. 5 ust. 1 pkt 3 oraz ust. 3 pkt 5 i 6 ustawy, lub płatności w ramach budżetu środków europejskich, z wyłączeniem wydatków klasyfikowanych w paragrafie 205	27 377,82	-377,36	27 000,46
	2009		Dotacja celowa w ramach programów finansowanych z udziałem środków europejskich oraz środków, o których mowa w art. 5 ust. 1 pkt 3 oraz ust. 3 pkt 5 i 6 ustawy, lub płatności w ramach budżetu środków europejskich, z wyłączeniem wydatków klasyfikowanych w paragrafie 205	3 222,18	-44,41	3 177,77
	4017		Wynagrodzenia osobowe pracowników	94 011,03	-548,35	93 462,68
	4019		Wynagrodzenia osobowe pracowników	11 044,71	-44,80	10 999,91
	4117		Składki na ubezpieczenia społeczne	21 687,36	-565,00	21 122,36
	4119		Składki na ubezpieczenia społeczne	2 571,95	-86,00	2 485,95
	4127		Składki na Fundusz Pracy oraz Fundusz Solidarnościowy	3 148,53	-168,00	2 980,53
	4129		Składki na Fundusz Pracy oraz Fundusz Solidarnościowy	366,60	-20,00	346,60
	4177		Wynagrodzenia bezosobowe	46 082,90	-12 800,07	33 282,83
	4179		Wynagrodzenia bezosobowe	5 423,64	-1 506,47	3 917,17
	4217		Zakup materiałów i wyposażenia	89 872,36	-65 037,36	24 835,00
	4219		Zakup materiałów i wyposażenia	6 145,86	-3 196,41	2 949,45
	4307		Zakup usług pozostałych	80 299,02	-49 897,73	30 401,29
	4309		Zakup usług pozostałych	65 245,83	-21 402,25	43 843,58
	4447		Odpisy na zakładowy fundusz świadczeń socjalnych	2 239,28	-559,68	1 679,60

900	4449	Opisy na zakładowy fundusz świadczeń socjalnych	255,18	-63,78	191,40
		<b>Gospodarka komunalna i ochrona środowiska</b>	<b>3 452 577,96</b>	<b>-261 712,00</b>	<b>3 190 865,96</b>
	90004	Utrzymanie zieleni w miastach i gminach	2 275 369,02	-261 712,00	2 013 657,02
	6050	Wydatki inwestycyjne jednostek budżetowych	250 554,00	-46 150,00	204 404,00
	6370	Wydatki poniesione ze środków z Rządowego Funduszu Polski Ład: Program Inwestycji Strategicznych na realizację zadań inwestycyjnych	1 947 789,00	-215 562,00	1 732 227,00

<b>Razem:</b>			<b>60 476 605,83</b>	<b>-606 884,13</b>	<b>59 869 721,70</b>
---------------	--	--	----------------------	--------------------	----------------------

Załącznik nr 6 do Uchwały Nr LIII.81.2022 Rady Miejskiej Otyń z dnia 16 grudnia 2022 r.

**DOTACJE UDZIELONE W 2023 ROKU Z BUDŻETU GMINY  
DLA JEDNOSTEK SEKTORA FINANSÓW PUBLICZNYCH  
I DLA JEDNOSTEK SPOZA SEKTORA FINANSÓW PUBLICZNYCH**

Dział	Rozdział	Paragraf	Treść	KWOTA DOTACJI W ZŁOTYCH		
				podmiotowej	przedmiotowej	celowej
1	2	3	4	5	6	7
<b>Jednostki sektora finansów publicznych</b>			<b>Nazwa jednostki</b>			
600	60004	2310	Gmina Miejska Nowa Sól			393 853,00
600	60014	6300	Powiat Nowosolski			2 313 012,00
630	63003	6300	Powiat Nowosolski			230 489,00
750	75023	2710	Powiat Nowosolski			5 177,00
921	92109	2480	Gminne Centrum Kultury w Otyniu	765 206,00		
921	92116	2480	Gminna Biblioteka Publiczna w Otyniu	160 913,00		
<b>Jednostki nie należące do sektora finansów publicznych</b>			<b>Nazwa jednostki</b>			
754	75412	2820	Ochotnicza Straż Pożarna w Otyniu			5 000,00
801	80104	2590	Prowadzenie przedszkola publicznego	493 295,00		
851	85120	6300	Województwo Lubuskie			1 000,00
852	85203	2007	Stowarzyszenie Dzieci i Młodzieży "Pomóż nie będę sam"			27 000,46
852	85203	2009	Stowarzyszenie Dzieci i Młodzieży "Pomóż nie będę sam"			3 177,77
900	90019	6230	Budowa przydomowych oczyszczalni ścieków			0,00
926	92605	2360	Upowszechnianie kultury fizycznej i sportu			75 000,00
				<b>1 419 414,00</b>	<b>0,00</b>	<b>3 053 709,23</b>

Dotacje udzielone w 2023 roku z budżetu Gminy Otyń to kwota ogółem 4.473.123,23 zł, w tym dotacje na zadania bieżące to kwota 1.928.622,23 zł.

## UZASADNIENIE

Do projektu uchwały Nr LXVII.....2023 Rady Miejskiej Otyń z dnia 28 grudnia 2023 r. w sprawie zmiany uchwały nr LIII.81.2022 Rady Miejskiej Otyń z dnia 16 grudnia 2022 r. w sprawie uchwały budżetowej na 2023 rok Gminy Otyń

### Dochody

1. **W dziale 010 Rolnictwo i łowiectwo** w rozdziale 01095 Pozostała działalność zwiększa się dochody o kwotę 116,00 zł z tytułu wpływów z odsetek wg wykonania.
2. **W dziale 400 Wytwarzanie i zaopatrywanie w energię elektryczną, gaz i wodę:**
  - w rozdziale 40002 Dostarczanie wody zwiększa się dochody o kwotę 394,00 zł z tytułu wpływów z odsetek wg wykonania;
  - w rozdziale 40095 Pozostała działalność zmniejsza się dochody o kwotę 1.626,00 zł z tytułu wpływów ze sprzedaży węgla wg wykonania.
3. **W dziale 700 Gospodarka mieszkaniowa** w rozdziale 70005 Gospodarka gruntami i nieruchomościami zwiększa się dochody o kwotę 198.635,00 zł z tytułu odpłatnego nabycia prawa własności nieruchomości oraz z tytułu różnych dochodów wg wykonania.
4. **W dziale 710 Działalność usługowa** w rozdziale 71035 Cmentarze zwiększa się dochody o kwotę 4.551,00 zł z tytułu wpływów z różnych opłat oraz odsetek wg wykonania.
5. **W dziale 750 Administracja publiczna** w rozdziale 75023 Urzędy gmin zwiększa się dochody o kwotę 50.203,00 zł z tytułu wpływów z kar, otrzymanych darowizn oraz różnych dochodów wg wykonania.
6. **W dziale 754 Bezpieczeństwo publiczne i ochrona przeciwpożarowa** w rozdziale 75412 Ochotnicze straże pożarne zmniejsza się dochody o kwotę 519.025,00 zł z tytułu nieotrzymania części dochodów na zakup wozu strażackiego dla OSP Otyń.
7. **W dziale 756 Dochody od osób prawnych, od osób fizycznych i od innych jednostek nieposiadających osobowości prawnej oraz wydatki związane z ich poborem:**
  - w rozdziale 75601 Wpływy z podatku dochodowego od osób fizycznych zwiększa się dochody o kwotę 1.463,00 zł z tytułu wpływów z podatku od działalności gospodarczej od osób fizycznych, opłacanego w formie karty podatkowej wg wykonania;
  - w rozdziale 75615 Wpływy z podatku rolnego, podatku leśnego, podatku od czynności cywilnoprawnych, podatków i opłat lokalnych od osób prawnych i innych jednostek organizacyjnych zwiększa się dochody o kwotę 15.175,00 zł z tytułu wpływów z podatków, kosztów egzekucyjnych, opłaty komorniczej i kosztów upomnień oraz odsetek wg wykonania;
  - w rozdziale 75616 Wpływy z podatku rolnego, podatku leśnego, podatku od spadków i darowizn, podatku od czynności cywilnoprawnych oraz podatków i opłat lokalnych od osób fizycznych zwiększa się dochody o kwotę 128.160,00 zł z tytułu wpływów z podatków, kosztów egzekucyjnych, opłaty komorniczej i kosztów upomnień oraz odsetek wg wykonania;



- w rozdziale 75618 Wpływy z innych opłat stanowiących dochody jst na podstawie ustaw zwiększa się dochody o kwotę 4.327,00 zł z tytułu wpływów z lokalnych opłat oraz odsetek wg wykonania.
- 8. W dziale 852 Pomoc społeczna w rozdziale 85203 Ośrodki wsparcia zwiększa się dochody o kwotę 13.835,00 zł z tytułu wpływów z różnych opłat i wpływów z otrzymanych darowizn wg wykonania oraz zmniejsza się dochody o kwotę 290.202,13 zł z tytułu nieotrzymania części dotacji w ramach programów finansowanych z udziałem środków europejskich na funkcjonowanie dziennego domu opieki w Modrzycy.**
- 9. W dziale 855 Rodzina:**
- w rozdziale 85502 Świadczenia rodzinne, świadczenie z funduszu alimentacyjnego oraz składki na ubezpieczenia emerytalne i rentowe z ubezpieczenia społecznego zwiększa się dochody o kwotę 184,00 zł z tytułu realizacji zadań z zakresu administracji rządowej oraz innych zadań zleconych ustawami wg wykonania;
  - w rozdziale 85503 Karta Dużej Rodziny zwiększa się dochody o kwotę 3,00 zł z tytułu realizacji zadań z zakresu administracji rządowej oraz innych zadań zleconych ustawami wg wykonania.
- 10. W dziale 900 Gospodarka komunalna i ochrona środowiska:**
- w rozdziale 90001 Gospodarka ściekowa i ochrona wód zwiększa się dochody o kwotę 48,00 zł z tytułu kosztów egzekucyjnych, opłaty komorniczej i kosztów upomnień, odsetek wg wykonania;
  - w rozdziale 90004 Utrzymanie zieleni w miastach i gminach zmniejsza się dochody o kwotę 215.562,00 zł z tytułu zmniejszonej kwoty środków z Rządowego Funduszu Polski Ład na realizację przedsięwzięcia „Rewitalizacja obszaru u zbiegu ulic Żeromskiego i Rejtana w Otyniu” wg wykonania;
  - w rozdziale 90019 Wpływy i wydatki związane z gromadzeniem środków z opłat i kar za korzystanie ze środowiska zwiększa się dochody o kwotę 252,00 zł z tytułu różnych opłat wg wykonania.
- 11. W dziale 921 Kultura i ochrona dziedzictwa narodowego w rozdziale 92109 Domy i ośrodki kultury, świetlice i kluby zwiększa się dochody o kwotę 2.185,00 zł z tytułu wpływów z usług wg wykonania.**

#### **Wydatki**

- 1. W dziale 400 Wytwarzanie i zaopatrywanie w energię elektryczną, gaz i wodę w rozdziale 40095 Pozostała działalność zmniejsza się wydatki o kwotę 18.052,52 zł z tytułu zakupu materiałów i usług związanych ze sprzedażą węgla wg wykonania.**
- 2. W dziale 750 Administracja publiczna w rozdziale 75023 Urzędy gmin zmniejsza się wydatki na zakup usług remontowych o kwotę 170.801,94 zł.**
- 3. W dziale 852 Pomoc społeczna w rozdziale 85203 Ośrodki wsparcia zmniejsza się wydatki o kwotę 156.317,67 zł na funkcjonowanie dziennego domu opieki w Modrzycy w ramach programów finansowanych z udziałem środków europejskich wg wykonania.**

4. **W dziale 900 Gospodarka komunalna i ochrona środowiska** w rozdziale 90004 Utrzymanie zieleni w miastach i gminach zmniejsza się wydatki o kwotę 261.712,00 zł z tytułu zmniejszonych wydatków na realizację przedsięwzięcia „Rewitalizacja obszaru u zbiegu ulic Żeromskiego i Rejtana w Otyniu” wg wykonania.

Zmienia się załącznik nr 6 do uchwały budżetowej na rok 2023 „**Dotacje udzielone w 2023 roku z budżetu gminy dla jednostek sektora finansów publicznych i dla jednostek spoza sektora finansów publicznych**”, w którym zmniejsza się o 421,77 zł dotację dla Stowarzyszenia Dzieci i Młodzieży „Pomóż nie będę sam”.

W treści uchwały zmienia się dochody i wydatki budżetu z Funduszu Pomocy na realizację zadań ujętych w ustawie z dnia 12 marca 2022 r. o pomocy obywatelom przybyłym z Ukrainy w związku z konfliktem zbrojnym na terytorium tego państwa - zgodnie z budżetem.

W treści uchwały zmienia się dochody i wydatki budżetu z Rządowego Funduszu Polski Ład: Program Inwestycji Strategicznych - zgodnie z budżetem.

  
Wiceprezydent Gminy Otyń  
Krystyna Nadolska

Projekt

z dnia 22 grudnia 2023 r.

Zatwierdzony przez .....

**UCHWAŁA NR LXVII.....2023  
RADY MIEJSKIEJ OTYŃ**

z dnia 28 grudnia 2023 r.

**w sprawie: zmiany Wieloletniej Prognozy Finansowej Gminy Otyń na lata 2023 - 2027**

Na podstawie art. 18 ust. 2 pkt 15 ustawy z dnia 8 marca 1990 r. o samorządzie gminnym (t.j. Dz.U. z 2023 r. poz. 40 ze zm.) oraz art. 226, 227, 229 i 231 ustawy z dnia 27 sierpnia 2009 r. o finansach publicznych (t.j. Dz.U. z 2023 r. poz.1270 ze zm.) uchwała się, co następuje:

§ 1. W Uchwale Nr LIII.82.2022 Rady Miejskiej Otyń z dnia 16 grudnia 2022 r. w sprawie Wieloletniej Prognozy Finansowej Gminy Otyń na lata 2023-2027 wprowadza się następujące zmiany:

- 1) Załącznik nr 1 do Uchwały „Wieloletnia prognoza finansowa jednostki samorządu terytorialnego” otrzymuje brzmienie jak w załączniku Nr 1 do niniejszej uchwały.
- 2) Załącznik nr 2 do Uchwały „Wykaz przedsięwzięć do WPF” otrzymuje brzmienie jak w załączniku Nr 2 do niniejszej uchwały.

§ 2. Objasnienia przyjętych wartości do Wieloletniej Prognozy Finansowej i do Wykazu przedsięwzięć do WPF, określonych w § 1 pkt 1 i 2, stanowi Załącznik nr 3 do niniejszej Uchwały.

§ 3. Wykonanie uchwały powierza się Burmistrzowi Otynia.

§ 4. Uchwała wchodzi w życie z dniem podjęcia i podlega ogłoszeniu w sposób zwyczajowo przyjęty.

ADWOKAT

Natasha Sienkiewicz-Zarówna

# Wieloletnia prognoza finansowa jednostki samorządu terytorialnego 1)

Ustalona na lata 2022–2025 relacja z art. 243 (poz. 8.3, 8.3.1, 8.4 i 8.4.1) została obliczona według średniej 7-letniej

Załącznik nr 1 do Uchwały Nr LXVII...2023 Rady Miejskiej Otyń z dnia 28 grudnia 2023 r.

Wyszczególnienie	z tego:										w tym:		
	Dochody ogółem <sup>x</sup>	Dochody bieżące <sup>x</sup>	z tego:					z tego:			Dochody majątkowe <sup>x</sup>	ze sprzedaży majątku <sup>x</sup>	z tytułu dotacji oraz środków przeznaczonych na inwestycje
			dochody z tytułu udziału we wpływach z podatku dochodowego od osób fizycznych	dochody z tytułu udziału we wpływach z podatku dochodowego od osób prawnych	z subwencji ogólnej	z tytułu dotacji i środków przeznaczonych na cele bieżące x 3)	pozostałe dochody bieżące <sup>4)</sup>	w tym:	z podatku od nieruchomości				
1	1.1	1.1.1	1.1.2	1.1.3	1.1.4	1.1.5	1.1.5.1	1.2	1.2.1	1.2.2			
2023	55 401 992,39	35 305 797,71	4 973 557,00	20 881,00	15 459 181,50	7 032 794,37	7 819 383,84	2 592 395,00	20 095 194,68	1 671 468,00	18 267 046,68		
2024	46 581 871,00	30 925 078,00	5 412 288,00	21 883,00	13 565 274,00	4 753 097,00	7 172 536,00	3 456 400,00	15 656 793,00	1 300 000,00	14 356 793,00		
2025	38 550 055,00	32 739 444,00	6 011 563,00	22 561,00	14 485 797,00	4 900 443,00	7 319 060,00	3 485 122,00	5 810 611,00	1 300 000,00	4 510 611,00		
2026	33 964 107,00	33 464 107,00	6 208 216,00	23 125,00	14 735 442,00	5 022 954,00	7 474 370,00	3 547 250,00	500 000,00	500 000,00	0,00		
2027	34 873 667,00	34 373 667,00	6 367 954,00	23 796,00	15 151 170,00	5 168 620,00	7 662 127,00	3 621 120,00	500 000,00	500 000,00	0,00		

<sup>1)</sup> Wzrost może być stosowany także w układzie pionowym, w którym poszczególne pozycje są przedziałowane w kolumnach, a lata w wierszach.

<sup>2)</sup> Zgodnie z art. 227 ustawy z dnia 27 sierpnia 2009 r. o finansach publicznych (Dz. U. z 2019 r. poz. 869, z późn. zm.), zwanej dalej „ustawą”, wieloletnia prognoza finansowa obejmuje okres roku budżetowego oraz co najmniej trzech kolejnych lat. W sytuacji dłuższego okresu prognozowania finansowego wzor stosuje się dla lat wykraczających poza minimalny (4-letni) okres prognozy, wynilający z art. 227 ustawy.

<sup>3)</sup> W pozycji wykazuje się dochody o charakterze celowym, które jednostka otrzymuje od podmiotów zewnętrznych. W szczególności pozycja obejmuje dotacje i środki na finansowanie wydatków bieżących na realizację zadań finansowanych z udziałem środków, o których mowa w art. 5 ust. 1 pkt 2 i 3 ustawy. W pozycji nie wykazuje się natomiast dochodów związanych ze szczególnymi zasadami wykonywania budżetu jednostki wynikającymi z odrębnych ustaw, o których mowa w art. 237 ust. 1 ustawy.

<sup>4)</sup> W pozycji wykazuje się pozostałe dochody bieżące w szczególności kwoty podatków i opłat lokalnych.

Wyszczególnienie	Wydatki ogółem <sup>x</sup>	z tego:										w tym:	
		na wynagrodzenia i składki od nich naliczane					wydatki na obsługę długu <sup>x</sup>					Wydatki majątkowe <sup>x</sup>	w tym:
		2.1.1	2.1.2	2.1.2.1	2.1.3	2.1.3.1	2.1.3.2	2.1.3.3	2.2	2.2.1	2.2.1.1		
2023	59 869 721,70	34 769 166,70	0,00	0,00	0,00	0,00	0,00	0,00	0,00	0,00	25 100 555,00	25 100 555,00	2 544 501,00
2024	57 091 912,54	33 130 877,54	0,00	0,00	0,00	330 000,00	0,00	0,00	0,00	0,00	23 961 035,00	23 961 035,00	0,00
2025	38 658 836,00	32 702 764,00	0,00	0,00	0,00	300 000,00	0,00	0,00	0,00	0,00	5 956 072,00	5 956 072,00	0,00
2026	32 964 107,00	31 964 001,00	0,00	0,00	0,00	165 000,00	0,00	0,00	0,00	0,00	1 000 106,00	1 000 106,00	0,00
2027	33 873 667,00	32 891 336,00	0,00	0,00	0,00	50 000,00	0,00	0,00	0,00	0,00	982 331,00	982 331,00	0,00



Wyszczególnienie	Wynik budżetu x	w tym:	Kwota prognozowanej nadwyżki budżetu przeznaczana na spłatę kredytów, pożyczek i wykup papierów wartościowych 5)	Przychody budżetu x	Kredyty, pożyczki, emisja papierów wartościowych x	z tego:				w tym:
						na pokrycie deficytu budżetu x	Nadwyżka budżetowa z lat ubiegłych x 6)	na pokrycie deficytu budżetu x	Wolne środki, o których mowa w art. 217 ust. 2 pkt 6 ustawy x	
Lp	3	3.1	4	4.1	4.1.1	4.2	4.2.1	4.3	4.3.1	
2023	-4 467 729,31	0,00	4 467 729,31	0,00	0,00	4 467 729,31	4 467 729,31	0,00	0,00	
2024	-10 510 041,54	0,00	10 510 041,54	3 000 000,00	3 000 000,00	7 510 041,54	7 510 041,54	0,00	0,00	
2025	-108 781,00	0,00	1 108 781,00	0,00	0,00	1 108 781,00	1 108 781,00	0,00	0,00	
2026	1 000 000,00	1 000 000,00	0,00	0,00	0,00	0,00	0,00	0,00	0,00	
2027	1 000 000,00	1 000 000,00	0,00	0,00	0,00	0,00	0,00	0,00	0,00	

5) Inne przeznaczenie nadwyżki budżetowej wymaga określenia w objaśnieniach do wieloletniej prognozy finansowej.

6) W pozycji należy ująć środki pieniężne znajdujące się na rachunku budżetu pochodzące z nadwyżek poprzednich budżetów, łącznie z niewykorzystanymi środkami, o których mowa w art. 217 ust. 2 pkt 6 ustawy.

Lp	z tego:				5	z tego:				
	w tym:		4.4.1	4.5		w tym:		5.1	z tego:	
	4.4	na pokrycie deficytu budżetu <sup>x</sup>				na pokrycie deficytu budżetu <sup>x</sup>	łącznie kwota przypadających na dany rok kwot wyłączeń ustalonych w art. 243 ust. 3a ustawy <sup>x</sup>		kwota przypadających na dany rok kwot wyłączeń ustalonych w art. 243 ust. 3a ustawy <sup>x</sup>	kwota przypadających na dany rok kwot wyłączeń ustalonych w art. 243 ust. 3a ustawy <sup>x</sup>
2023	0,00	0,00	0,00	0,00	0,00	0,00	0,00	0,00	0,00	0,00
2024	0,00	0,00	0,00	0,00	0,00	0,00	0,00	0,00	0,00	0,00
2025	0,00	0,00	0,00	0,00	1 000 000,00	1 000 000,00	1 000 000,00	0,00	0,00	0,00
2026	0,00	0,00	0,00	0,00	1 000 000,00	1 000 000,00	1 000 000,00	0,00	0,00	0,00
2027	0,00	0,00	0,00	0,00	1 000 000,00	1 000 000,00	1 000 000,00	0,00	0,00	0,00

<sup>7)</sup> W pozycji należy ująć w szczególności przychody pochodzące z prywatyzacji majątku jednostki samorządu terytorialnego.

Wyszczególnienie	Rozchody budżetu, z tego:										w tym:	Relacja zrównoważenia wydatków bieżących, o której mowa w art. 242 ustawy
	łączna kwota przypadających na dany rok kwot ustawowych wyłączeń z limitu spłaty zobowiązań, z tego:											
	kwota wyłączeń z tytułu wcześniejszej spłaty zobowiązań, określonych w art. 243 ust. 3b ustawy	z tego:	z tego:	z tego:	z tego:	z tego:	z tego:	z tego:	z tego:	z tego:		
	5.1.1.3	5.1.1.3.1	5.1.1.3.2	5.1.1.3.3	5.1.1.4	5.2	6	6.1	7.1	7.2		
			środkami nowego zobowiązania	innymi środkami	kwota przypadających na dany rok kwot pozostałych ustawowych wyłączeń z limitu spłaty zobowiązań x	Inne rozchody niezwiązane ze spłatą długu x	Kwota długu x	kwota długu, którego planowana spłata dokona się z wydatków x	Różnica między dochodami a wydatkami bieżącymi x	Różnica między dochodami bieżącymi a wydatkami bieżącymi x	Różnica między dochodami bieżącymi, skorygowanymi o środki <sup>8)</sup> a wydatkami bieżącymi x	
Lp												
2023	0,00	0,00	0,00	0,00	0,00	0,00	0,00	0,00	536 631,01	5 004 360,32		
2024	x	x	x	x	0,00	0,00	3 000 000,00	0,00	-2 205 799,54	5 304 242,00		
2025	x	x	x	x	0,00	0,00	2 000 000,00	0,00	36 680,00	1 145 461,00		
2026	x	x	x	x	0,00	0,00	1 000 000,00	0,00	1 500 106,00	1 500 106,00		
2027	x	x	x	x	0,00	0,00	0,00	0,00	1 482 331,00	1 482 331,00		

8) Skorygowanie o środki dotyczy określonego w art. 242 ustawy powiększenia o odpowiednie dla roku prognozy przychody wskazane w art. 217 ust. 2 ustawy. Skutki finansowe wyłączeń ograniczenia, o którym mowa w art. 242 ustawy, zawarte w innych ustawach należy ująć w objaśnieniach dopuszczonych do wiodleńnej prognozy finansowej zgodnie z art. 226 ust. 2a ustawy.

Wyszczególnienie	Wskaźnik spłaty zobowiązań						
	Relacja określona po lewej stronie nierówności we wzorze, o którym mowa w art. 243 ust. 1 ustawy (po uwzględnieniu zobowiązań związku współtworzonego przez jednostkę samorządu terytorialnego oraz po uwzględnieniu wyłączeń ustawowych przypadających na dany rok) <sup>x</sup>	8.1	8.2	Dopuszczalny limit spłaty zobowiązań określony po prawej stronie nierówności we wzorze, o którym mowa w art. 243 ustawy, po uwzględnieniu ustawowych wyłączeń, obliczony w oparciu o plan 3 kwartału roku poprzedzającego pierwszy rok prognozy (wskaźnik ustalony w oparciu o średnie arytmetyczną z poprzednich lat) <sup>x</sup>	Dopuszczalny limit spłaty zobowiązań określony po prawej stronie nierówności we wzorze, o którym mowa w art. 243 ustawy, po uwzględnieniu ustawowych wyłączeń, obliczony w oparciu o wykonanie roku poprzedzającego pierwszy rok prognozy (wskaźnik ustalony w oparciu o średnią arytmetyczną z poprzednich lat) <sup>x</sup>	Informacja o spełnieniu wskaźnika spłaty zobowiązań określonego w art. 243 ustawy, po uwzględnieniu zobowiązań związku współtworzonego przez jednostkę samorządu terytorialnego oraz po uwzględnieniu wyłączeń ustawowych	Informacja o spełnieniu wskaźnika spłaty zobowiązań określonego w art. 243 ustawy, po uwzględnieniu zobowiązań związku współtworzonego przez jednostkę samorządu terytorialnego oraz po uwzględnieniu wyłączeń ustawowych
Lp		8.1	8.2	8.3	8.3.1	8.4	8.4.1
2023		0,00%	2,73%	23,55%	26,54%	TAK	TAK
2024		1,26%	-7,17%	21,80%	24,79%	TAK	TAK
2025		4,67%	1,21%	17,02%	20,00%	TAK	TAK
2026		4,10%	5,85%	9,36%	12,41%	TAK	TAK
2027		3,60%	5,25%	6,50%	9,55%	TAK	TAK

Ustalona na lata 2022–2025 relacja z art. 243 (poz. 8.3, 8.3.1, 8.4 i 8.4.1) została obliczona według średniej 7-letniej

Finansowanie programów, projektów lub zadań realizowanych z udziałem środków, o których mowa w art. 5 ust. 1 pkt 2 i 3 ustawy										
Wyszczególnienie	w tym:		w tym:		w tym:		w tym:		w tym:	
	9.1	9.1.1	9.2	9.2.1	9.3	9.3.1	9.3.1.1			
	Dochoły bieżące na programy, projekty lub zadania finansowane z udziałem środków, o których mowa w art. 5 ust. 1 pkt 2 i 3 ustawy <sup>x</sup>	Dotacje i środki o charakterze bieżącym na realizację programu, projektu lub zadania finansowanego z udziałem środków, o których mowa w art. 5 ust. 1 pkt 2 ustawy <sup>x</sup>	Dochoły majątkowe na programy, projekty lub zadania finansowane z udziałem środków, o których mowa w art. 5 ust. 1 pkt 2 i 3 ustawy	Dochoły majątkowe na programy, projekty lub zadania finansowane z udziałem środków, o których mowa w art. 5 ust. 1 pkt 2 ustawy	Dochoły majątkowe na programy, projekty lub zadania finansowane z udziałem środków, o których mowa w art. 5 ust. 1 pkt 2 i 3 ustawy <sup>x</sup>	Wydaki bieżące na programy, projekty lub zadania finansowane z udziałem środków, o których mowa w art. 5 ust. 1 pkt 2 ustawy <sup>x</sup>	Wydaki bieżące na programy, projekty lub zadania finansowane z udziałem środków, o których mowa w art. 5 ust. 1 pkt 2 ustawy <sup>x</sup>	Wydaki bieżące na programy, projekty lub zadania finansowane z udziałem środków, o których mowa w art. 5 ust. 1 pkt 2 ustawy <sup>x</sup>	Wydaki bieżące na programy, projekty lub zadania finansowane z udziałem środków, o których mowa w art. 5 ust. 1 pkt 2 ustawy <sup>x</sup>	W tym: finansowane środkami określonymi w art. 5 ust. 1 pkt 2 ustawy
Lp	9.1	9.1.1	9.2	9.2.1	9.3	9.3.1	9.3.1.1			
2023	139 296,61	139 296,61	2 396 718,00	2 396 718,00	375 112,13	375 112,13	305 360,88			
2024	0,00	0,00	0,00	0,00	0,00	0,00	0,00			
2025	0,00	0,00	0,00	0,00	0,00	0,00	0,00			
2026	0,00	0,00	0,00	0,00	0,00	0,00	0,00			
2027	0,00	0,00	0,00	0,00	0,00	0,00	0,00			



Informacje uzupełniające o wybranych kategoriach finansowych											
Wyszczególnienie	w tym:			z tego:				Wydatki na spłatę zobowiązań przejmowanych w związku z likwidacją lub przekształceniem samodzielnego publicznego zakładu opieki zdrowotnej	Wydatki na spłatę zobowiązań przez jednostkę samorządu terytorialnego w danym roku budżetowym, podlegająca doliczeniu zgodnie z art. 244 ustawy <sup>X</sup>	Kwota zobowiązań z tytułu zobowiązanych przez jednostkę samorządu terytorialnego do spłaty, w danym roku budżetowym, podlegająca doliczeniu zgodnie z art. 244 ustawy <sup>X</sup>	Kwota zobowiązań wynikających z przejęcia przez jednostkę samorządu terytorialnego zobowiązań po likwidowanych i przekształcanych samorządowych osobach prawnych
	Wydatki majątkowe na programy, projekty lub zadania finansowane z udziałem środków, o których mowa w art. 5 ust. 1 pkt 2 i 3 ustawy	Wydatki majątkowe na programy, projekty lub zadania finansowane z udziałem środków, o których mowa w art. 5 ust. 1 pkt 2 ustawy	Wydatki majątkowe finansowane środkami określonymi w art. 5 ust. 1 pkt 2 ustawy	Wydanki objęte limitem, o którym mowa w art. 226 ust. 3 pkt 4 ustawy	bieżące		majątkowe				
					10.1.1	10.1.2					
9.4	9.4.1	9.4.1.1	10.1	10.1.1	10.1.2	10.2	10.3	10.4	10.5		
2023	1 667 387,00	1 408 496,00	22 639 854,23	622 376,23	22 017 478,00	0,00	0,00	0,00	0,00	0,00	
2024	0,00	0,00	24 138 115,00	483 896,00	23 654 219,00	0,00	0,00	0,00	0,00	0,00	
2025	0,00	0,00	2 060 000,00	0,00	2 060 000,00	0,00	0,00	0,00	0,00	0,00	
2026	0,00	0,00	0,00	0,00	0,00	0,00	0,00	0,00	0,00	0,00	
2027	0,00	0,00	0,00	0,00	0,00	0,00	0,00	0,00	0,00	0,00	

Lp	Informacje uzupełniająca o wybranych kategoriach finansowych									
	Wydatki zmniejszające dług <sup>x</sup>	Wydatki zwiększające dług <sup>x</sup>	w tym:			Wypłaty z tytułu wymagalnych poręczeń i gwarancji <sup>x</sup>	Kwota wzrostu(+)/spadku(-) kwoty długu wynikająca z operacji umorzonych (m.in. umorzenia, różnice kursowe)	Wcześniejsza spłata zobowiązań, wyłączona z limitu spłaty zobowiązań, dokonywana w formie wydatków budżetowych	Wypływ papierów wartościowych, spłaty rat kredytów i pożyczek wraz z nieleżnymi odsetkami i dyskontem, odpowiednio emitowanych lub zaciągniętych do równoważności kwoty ubytku w wykonanych dochodach jednostki; samorządu terytorialnego będącego skutkiem wystąpienia COVID-19 <sup>x</sup>	Wydanki bieżące podlegające ustawowemu wyłączeniu z limitu spłaty zobowiązań <sup>9)</sup>
			spłata zobowiązań wymagalnych z lat zaliczanych do tytułu dłużnego – kredyty i pożyczka <sup>x</sup>	spłata zobowiązań wymagalnych po zaciągniętych po dniu 1 stycznia 2019 r. x	dokonywana w formie wydatku bieżącego x					
10.6	10.7	10.7.1	10.7.2	10.7.2.1	10.7.2.1.1	10.7.3	10.8	10.9	10.10	10.11
0,00	0,00	0,00	0,00	0,00	0,00	0,00	0,00	0,00	0,00	0,00
0,00	0,00	0,00	0,00	0,00	0,00	0,00	0,00	x	0,00	0,00
0,00	0,00	0,00	0,00	0,00	0,00	0,00	0,00	x	0,00	0,00
0,00	0,00	0,00	0,00	0,00	0,00	0,00	0,00	x	0,00	0,00
0,00	0,00	0,00	0,00	0,00	0,00	0,00	0,00	x	0,00	0,00

9) W pozycji należy ująć kwoty wydatków bieżących, o które zostały pomniejszone wydatki bieżące budżetu przy wyliczeniu limitu spłaty zobowiązań określonego po prawej stronie nierówności we wzorze, o którym mowa w art. 243 ustawy, na podstawie odrębnych ustaw, bez wydatków bieżących na obsługę długu. W szczególności należy ująć wydatki poniesione w celu realizacji zmian związanych z przeciwdziałaniem COVID-19.

x Informacje zawarte w tej części wieloletniej prognozy finansowej, w tym o spełnieniu relacji określonej w art. 243 ustawy zostaną automatycznie wygenerowane przez aplikację wskazaną przez Ministra Finansów, o której mowa w § 4 ust. 1, na podstawie danych historycznych oraz prognozowanych przez jednostkę samorządu terytorialnego. Automatycznie wyliczenia danych na podstawie wartości historycznych i prognozowanych przez jednostkę samorządu terytorialnego dotyczą w szczególności także pozycji B.3 – B.3.1 i pozycji z sekcji 12.

x, pozycje oznaczone symbolem „x” sporządza się na okres prognozy kwoty długu, zgodnie z art. 227 ust. 2 ustawy. Okres ten nie podlega wyłączeniu w sytuacji planowania wydatków z tytułu niewymagalnych poręczeń i gwarancji. W przypadku planowania wydatków z tytułu niewymagalnych poręczeń i gwarancji w okresie dłuższym niż okres, na który Zonifikowano oraz planuje się zaciągnięcie zobowiązania dłużne, informację o wydatkach z tytułu niewymagalnych poręczeń i gwarancji, wykraczających poza wspomniany okres, należy zamieścić w wieloletniej prognozy finansowej.

# Wykaz przedsięwzięć do WPF

Załącznik nr 2 do Uchwały nr LXVII ...2023 Rady Miejskiej Otyrń z dnia 28 grudnia 2023 r.

L.p.	Nazwa i cel	Jednostka odpowiedzialna lub koordynująca	Okres realizacji		Łączne nakłady finansowe	Limit 2023	Limit 2024	Limit 2025	Limit 2026	Limit 2027
			Od	Do						
1	Wydatki na przedsięwzięcia-ogółem (1.1+1.2+1.3)				54 419 989,70	24 138 115,00	2 060 000,00	0,00	0,00	0,00
1.a	- wydatki bieżące				1 717 399,47	483 896,00	0,00	0,00	0,00	0,00
1.b	- wydatki majątkowe				52 702 590,23	23 654 219,00	2 060 000,00	0,00	0,00	0,00
1.1	Wydatki na programy, projekty lub zadania związane z udziałem środków, o których mowa w art.5 ust.1 pkt 2 i 3 ustawy z dnia 27 sierpnia 2009 r. o finansach publicznych (Dz.U.Nr 157, poz.1240,z późn.zm.), z tego:				2 857 244,71	0,00	0,00	0,00	0,00	0,00
1.1.1	- wydatki bieżące				957 956,71	0,00	0,00	0,00	0,00	0,00
1.1.1.1	Dom Opieki w Otyrniu - edycja II - Zwiększenie jakości i dostępności usług opiekuńczych na terenie Gminy Otyrń dla osób potrzebujących wsparcia w codziennym funkcjonowaniu, zagrożonych wykluczeniem społecznym i/lub ubóstwem	OTYŃ	2021	2023	848 979,48	319 892,43	0,00	0,00	0,00	0,00
1.1.1.2	Poprawa jakości edukacji przedszkolnej w Gminie Otyrń - podniesienie jakości edukacji przedszkolnej	OTYŃ	2022	2023	84 228,00	38 516,87	0,00	0,00	0,00	0,00
1.1.1.3	Poprawa jakości edukacji przedszkolnej w Gminie Otyrń - podniesienie jakości edukacji przedszkolnej	OTYŃ	2022	2023	24 749,23	15 276,34	0,00	0,00	0,00	0,00
1.1.2	- wydatki majątkowe				1 899 288,00	1 567 387,00	0,00	0,00	0,00	0,00
1.1.2.1	Wsparcie służb ratownictwa technicznego i przeciwpożarowego na terenie gmin Bytom Odrzański, Szprotawa, Sulęcín, Drezdenko, Kostrzyn nad Odrą, Nowe Miasteczko, Otyrń, Szczaniec, Osno Lubuskie, Santok i Włnitca - Przeciwdziałanie katastrofom naturalnym i ich skutkom	OTYŃ	2018	2023	1 899 288,00	1 667 387,00	0,00	0,00	0,00	0,00
1.2	Wydatki na programy, projekty lub zadania związane z umowami partnerstwa publiczno-prywatnego, z tego:				0,00	0,00	0,00	0,00	0,00	0,00
1.2.1	- wydatki bieżące				0,00	0,00	0,00	0,00	0,00	0,00
1.2.2	- wydatki majątkowe				0,00	0,00	0,00	0,00	0,00	0,00
1.3	Wydatki na programy, projekty lub zadania pozostałe (inne niż wymienione w pkt 1.1 i 1.2), z tego				51 562 744,99	24 138 115,00	2 060 000,00	0,00	0,00	0,00
1.3.1	- wydatki bieżące				759 442,76	483 896,00	0,00	0,00	0,00	0,00
1.3.1.1	Dom Opieki w Otyrniu - edycja II - Zwiększenie jakości i dostępności usług opiekuńczych na terenie Gminy Otyrń dla osób potrzebujących wsparcia w codziennym funkcjonowaniu, zagrożonych wykluczeniem społecznym i/lub ubóstwem	URZĄD MIEJSKI W OTYRNIU	2021	2024	759 442,76	483 896,00	0,00	0,00	0,00	0,00
1.3.2	- wydatki majątkowe				50 803 302,23	23 654 219,00	2 060 000,00	0,00	0,00	0,00
1.3.2.1	Rewitalizacja obszaru z zbiegu ulic Żeromskiego i Rejtana w Otyrniu - Wzrost aktywności rekreacyjnej mieszkańców Gminy Otyrń.	OTYŃ	2019	2023	1 853 679,00	1 845 684,00	0,00	0,00	0,00	0,00
1.3.2.2	Przebudowa i rozbudowa istniejącego budynku PKP oraz zmiana funkcji na działalność kultury - Wzrost aktywności kulturalnej mieszkańców Gminy Otyrń	OTYŃ	2019	2023	7 147 633,00	6 497 840,00	0,00	0,00	0,00	0,00
1.3.2.3	Dokumentacja i budowa kanalizacji sanitarnej w Niedoradzu wraz z rurociągiem przesyłowym - poprawa jakości życia mieszkańców	URZĄD MIEJSKI W OTYRNIU	2020	2024	10 106 600,00	4 881 800,00	0,00	0,00	0,00	0,00

kwoty w zł

L.p.	Limit zobowiązań
1	48 837 969,23
1.a	1 106 272,23
1.b	47 731 697,00
1.1	2 041 072,64
1.1.1	373 685,64
1.1.1.1	319 892,43
1.1.1.2	38 516,87
1.1.1.3	15 276,34
1.1.2	1 667 387,00
1.1.2.1	1 667 387,00
1.2	0,00
1.2.1	0,00
1.2.2	0,00
1.3	46 796 896,59
1.3.1	732 586,59
1.3.1.1	732 586,59
1.3.2	46 064 310,00
1.3.2.1	1 845 684,00
1.3.2.2	6 497 840,00
1.3.2.3	9 863 600,00

L.p.	Nazwa i cel	Jednostka odpowiedzialna lub koordynująca	Okres realizacji		Łączne nakłady finansowe	Limit 2023	Limit 2024	Limit 2025	Limit 2026	Limit 2027
			Od	Do						
1.3.2.4	Budowa dróg gminnych - ul. Polnej ul. Truskawkowej i ul. Magnolii wraz z budową odwodnienia i oświetlenia drogowego w Otyniu - poprawa dostępności komunikacyjnej	URZĄD MIEJSKI W OTYNIU	2020	2024	12 175 650,00	3 751 552,00	8 036 788,00	0,00	0,00	0,00
1.3.2.5	Budowa skrzyżowania bezkolizyjnego w ciągu nowobudowanej obwodnicy Konradowa w nowym śladzie DP nr 1050F wraz z budową przyległego układu drogowego, w zamian za likwidację przejazdów kolejowo-drogowych na linii kolejowej nr 273 - kat. C w km 134,548 w Zakęciu oraz kat. C w km 135,529 i kat. D w km 135,753 - Poprawa dostępności komunikacyjnej i bezpieczeństwa mieszkańców.	OTYŃ	2022	2023	2 535 911,00	2 313 012,00	0,00	0,00	0,00	0,00
1.3.2.6	Rozbudowa dróg gminnych - ulic Sienkiewicza i Tuwima w miejscowości Niedoradz - poprawa dostępności komunikacyjnej	URZĄD MIEJSKI W OTYNIU	2021	2024	6 698 284,00	780 600,00	5 890 624,00	0,00	0,00	0,00
1.3.2.7	Wzmocnienie Krajowego Systemu Ratowniczo-Gaśniczego poprzez budowę remizy Ochotniczej Straży Pożarnej w Otyniu - Przeciwdziałanie katastrofom naturalnym i ich skutkom	OTYŃ	2022	2023	106 000,00	106 000,00	0,00	0,00	0,00	0,00
1.3.2.8	Budowa stacji uzdatniania wody w miejscowości Bobrowniki, budowa sieci kanalizacji sanitarnej w ulicach Wiśniowa, Zaułek i Słoneczna wNiedoradzu - poprawa jakości życia mieszkańców	OTYŃ	2022	2024	0,00	0,00	0,00	0,00	0,00	0,00
1.3.2.9	Rozbudowa drogi gminnej nr 004006F i budowa dróg wewnętrznych na działkach 302/9, 302/8, 302/5 wraz z budową oświetlenia drogowego w m. Czastaw - Poprawa dostępności komunikacyjnej.	OTYŃ	2019	2023	3 207 258,23	30 923,00	0,00	0,00	0,00	0,00
1.3.2.10	Renowacja i rekonstrukcja stolarstwa okien i drzwi wraz z niszą w kościele parafialnym w Otyniu - Zachowanie substancji kościoła jako obiektu o wyjątkowej wartości historycznej i znaczeniu dla dziedzictwa kulturowego	URZĄD MIEJSKI W OTYNIU	2023	2024	183 000,00	0,00	183 000,00	0,00	0,00	0,00
1.3.2.11	Przerowadzenie prac konserwatorsko-restauratorskich przy prospekcie organów w Kościele p. w. św. Jakuba Apostoła w Niedoradzu - Zachowanie substancji kościoła jako obiektu o wartości historycznej i znaczeniu dla dziedzictwa kulturowego	URZĄD MIEJSKI W OTYNIU	2023	2024	120 000,00	0,00	120 000,00	0,00	0,00	0,00
1.3.2.12	Rozbudowa drogi gminnej nr 004020F (ul. Nałkowskiej) w km 0+000,00 - 0+699,26 w miejscowości Modrzyca - Poprawa dostępności komunikacyjnej, poprawa jakości życia mieszkańców	URZĄD MIEJSKI W OTYNIU	2023	2024	4 544 687,00	142 680,00	4 402 007,00	0,00	0,00	0,00
1.3.2.13	Budowa stacji uzdatniania wody w miejscowości Bobrowniki - poprawa jakości życia mieszkańców	URZĄD MIEJSKI W OTYNIU	2022	2025	2 124 600,00	0,00	40 000,00	2 080 000,00	0,00	0,00



L.p.	Limit zobowiązań
1.3.2.4	11 788 340,00
1.3.2.5	2 313 012,00
1.3.2.6	6 671 224,00
1.3.2.7	106 000,00
1.3.2.8	0,00
1.3.2.9	30 923,00
1.3.2.10	183 000,00
1.3.2.11	120 000,00
1.3.2.12	4 544 687,00
1.3.2.13	2 100 000,00

Załącznik nr 3 do Uchwały Nr LXVII.....2023 Rady Miejskiej Otyń z dnia 28 grudnia 2023 r.

## Objaśnienia przyjętych wartości do Wieloletniej Prognozy Finansowej Gminy Otyń na lata 2023-2027

Zgodnie ze zmianami w budżecie na dzień 28 grudnia 2023 r., dokonano następujących zmian w Wieloletniej Prognozie Finansowej Gminy Otyń:

- 1) Dochody ogółem zmniejszono o 479 740,14 zł, z czego dochody bieżące zwiększono o 56 246,86 zł, a dochody majątkowe zmniejszono o 535 987,00 zł.
- 2) Wydatki ogółem zmniejszono o 479 740,14 zł, z czego wydatki bieżące zmniejszono o 313 417,14 zł, a wydatki majątkowe zmniejszono o 166 323,00 zł.
- 3) Wynik budżetu nie uległ zmianie.

Szczegółowe informacje na temat zmian w zakresie dochodów, wydatków i wyniku budżetu w roku budżetowym przedstawiono w tabeli poniżej.

**Tabela 1. Zmiany w dochodach i wydatkach w 2023 roku**

Wyszczególnienie	Przed zmianą [zł]	Zmiana [zł]	Po zmianie [zł]
<b>Dochody ogółem</b>	<b>55 881 732,53</b>	<b>-479 740,14</b>	<b>55 401 992,39</b>
<b>Dochody bieżące</b>	<b>35 249 550,85</b>	<b>+56 246,86</b>	<b>35 305 797,71</b>
Dotacje bieżące	7 195 852,51	-163 058,14	7 032 794,37
Pozostałe	7 600 078,84	+219 305,00	7 819 383,84
Podatek od nieruchomości	2 478 000,00	+114 395,00	2 592 395,00
<b>Dochody majątkowe</b>	<b>20 632 181,68</b>	<b>-535 987,00</b>	<b>20 096 194,68</b>
Sprzedaż majątku	1 472 868,00	+198 600,00	1 671 468,00
<b>Wydatki ogółem</b>	<b>60 349 461,84</b>	<b>-479 740,14</b>	<b>59 869 721,70</b>
<b>Wydatki bieżące</b>	<b>35 082 583,84</b>	<b>-313 417,14</b>	<b>34 769 166,70</b>
Wynagrodzenia i pochodne	15 637 520,64	+71 425,36	15 708 946,00
Pozostałe wydatki bieżące	19 445 063,20	-384 842,50	19 060 220,70
<b>Wydatki majątkowe</b>	<b>25 266 878,00</b>	<b>-166 323,00</b>	<b>25 100 555,00</b>

Źródło: opracowanie własne.

W Wieloletniej Prognozie Finansowej Gminy Otyń:

1. Przychody nie uległy zmianie.
2. Rozchody nie uległy zmianie.

Zmiany w Wieloletniej Prognozie Finansowej Gminy Otyń na lata 2023-2027 spowodowały modyfikacje w kształtowaniu się relacji z art. 243 ustawy o finansach publicznych. Szczegóły zaprezentowano w tabeli poniżej.

**Tabela 2. Kształtowanie się relacji z art. 243 ust. 1 ustawy o finansach publicznych**

Rok	Obsługa zadłużenia (fakt. i plan. po wyłączeniach)	Maksymalna obsługa zadłużenia (wg planu po III kwartale)	Zachowanie relacji z art. 243 (w oparciu o plan po 3 kwartale)	Maksymalna obsługa zadłużenia (wg przewidywanego wykonania)	Zachowanie relacji z art. 243 (w oparciu o przewidywane wykonanie)
2023	0,00%	23,55%	TAK	26,54%	TAK
2024	1,26%	21,80%	TAK	24,79%	TAK
2025	4,67%	17,02%	TAK	20,00%	TAK

Rok	Obsługa zadłużenia (fakt. i plan. po wyłączeniach)	Maksymalna obsługa zadłużenia (wg planu po III kwartale)	Zachowanie relacji z art. 243 (w oparciu o plan po 3 kwartale)	Maksymalna obsługa zadłużenia (wg przewidywanego wykonania)	Zachowanie relacji z art. 243 (w oparciu o przewidywane wykonanie)
2026	4,10%	9,36%	TAK	12,41%	TAK
2027	3,60%	6,50%	TAK	9,55%	TAK

Źródło: Opracowanie własne.

Dane w tabeli powyżej wskazują, że w całym okresie prognozy Gmina Otyń spełnia relację, o której mowa w art. 243 ust. 1 ustawy o finansach publicznych.

Zmiana Wieloletniej Prognozy Finansowej Gminy Otyń obejmuje również zmiany w załączniku nr 2, które szczegółowo opisano poniżej.

Dokonano zmian w zakresie następujących przedsięwzięć:

1. Dom Opieki w Otyniu - edycja II;
2. Rewitalizacja obszaru u zbiegu ulic Żeromskiego i Rejtana w Otyniu.

Wartości wykazane w pozostałych pozycjach WPF, stanowią informacje uzupełniające względem pozycji opisanych powyżej. Zostały przedstawione w WPF zgodnie z obowiązującym stanem faktycznym, na podstawie zawartych umów i porozumień.

Pełen zakres zmian obrazują załączniki nr 1 i 2 do niniejszej uchwały.

## UZASADNIENIE

Do projektu uchwały Nr LXVII.....2023 Rady Miejskiej Otyń z dnia 28 grudnia 2023 r. w sprawie zmiany Wieloletniej Prognozy Finansowej Gminy Otyń na lata 2023 – 2027

W Załączniku nr 1 „Wieloletnia Prognoza Finansowa” uaktualniono WPF w związku ze zmianami w budżecie zgodnie z zarządzeniami Burmistrza Otynia i projektem uchwały z 28 grudnia 2023 r. w sprawie zmiany uchwały budżetowej Gminy Otyń na rok 2023.

W Załączniku nr 2 „Wykaz przedsięwzięć do WPF” dokonano następujących zmian:

- 1/ w wydatkach bieżących na programy, projekty lub zadania związane z programami realizowanymi z udziałem środków, o których mowa w art. 5 ust. 1 pkt 2 i 3 ustawy o finansach publicznych zmniejszono łączne nakłady finansowe, limit 2023 i limit zobowiązań w przedsięwzięciu „Dom Opieki w Otyniu - edycja II” zgodnie z wykonaniem;
- 2/ w wydatkach majątkowych na zadania pozostałe zmniejszono łączne nakłady finansowe, limit 2023 i limit zobowiązań w przedsięwzięciu „Rewitalizacja obszaru u zbiegu ulic Żeromskiego i Rejtana w Otyniu wg wykonania.

W Załączniku nr 3 zawarto objaśnienia przyjętych wartości.

Skarbnik Gminy Otyń  
  
Krystyna Nadolska

Projekt

z dnia 21 grudnia 2023 r.

Zatwierdzony przez .....

**UCHWAŁA NR LXVII...2023  
RADY MIEJSKIEJ OTYŃ**

z dnia 28 grudnia 2023 r.

**w sprawie: wydatków zamieszczonych w budżecie Gminy Otyń na 2023 rok, które nie wygasają z upływem roku budżetowego**

Na podstawie art. 18 ust. 2 pkt 15 ustawy z dnia 8 marca 1990r. o samorządzie gminnym (t.j. Dz.U. z 2023 r. poz. 40 ze zm.) oraz art. 263 ust. 2 i 5 ustawy z dnia 27 sierpnia 2009 r. o finansach publicznych (t.j. Dz.U. z 2023 r., poz. 1270 ze zm.) uchwała się, co następuje:

§ 1. Ustala się wykaz – plan finansowy wydatków zamieszczonych w budżecie Gminy Otyń na 2023 rok, które nie wygasają z upływem roku budżetowego, jak w załączniku do Uchwały.

§ 2. Wykonanie uchwały powierza się Burmistrzowi Otynia.

§ 3. Uchwała wchodzi w życie z dniem podjęcia i podlega ogłoszeniu w sposób zwyczajowo przyjęty.

Pod względem prawa  
Wzr Muz 22.12.2023  
ADWOKAT  
Natasza Sienkiewicz-Zarówna

**Wykaz – plan finansowy wydatków zamieszczonych w budżecie Gminy Otyń na 2022 rok, które nie wygasają z upływem roku budżetowego**

Lp.	Dział	Rozdział	Paragraf	Zadanie	Kwota niewygasająca	z tego wydatki majątkowe	Ostateczny termin dokonania wydatku
1.	010	01043	6050	Dostawa i montaż szafy sterowniczej pomp sieciowych wraz z oprogramowaniem dla ASUW w Otyniu	72 000,00	72 000,00	31.05.2024r.

## UZASADNIENIE

Do projektu uchwały Nr LXVII.....2023 Rady Miejskiej Otyń z dnia 28 grudnia 2023 r. w sprawie wydatków zamieszczonych w budżecie Gminy Otyń na 2023 rok, które nie wygasają z upływem roku budżetowego.

Organ stanowiący może ustalić wydatki, które nie wygasają z upływem roku budżetowego. Zadanie ujęte w projekcie uchwały jest realizowane, ale zapłata za jego wykonanie nastąpi w roku 2024. Wydatki na ten cel zostały zaplanowane w budżecie 2023 roku. Środki finansowe na wydatki ujęte w wykazie będą zgromadzone na wyodrębnionym rachunku bankowym.

Skarbnik Gminy Otyń  
  
Krystyna Nadolska



**Projekt**

z dnia 15 grudnia 2023 r.

Zatwierdzony przez .....

**UCHWAŁA NR .....  
RADY MIEJSKIEJ OTYŃ**

z dnia                      2023 r.

**w sprawie uchwalenia miejscowego planu zagospodarowania przestrzennego dla działek nr 229/6, 229/8, 231/2 w obrębie Ługi, gmina Otyń**

Na podstawie art. 18 ust. 2 pkt 5, art. 40 ust. 1 i art. 41 ust. 1 ustawy z dnia 8 marca 1990 r. o samorządzie gminnym (t.j. Dz. U. z 2023 r. poz. 40 ze zm.) oraz art. 20 ust. 1 ustawy z dnia 27 marca 2003 r. o planowaniu i zagospodarowaniu przestrzennym (t.j. Dz. U. z 2023 r. poz. 977 ze zm.), w związku z uchwałą Rady Miejskiej Otyń Nr LIX.21.2023 z dnia 31 maja 2023 r. w sprawie przystąpienia do sporządzenia miejscowego planu zagospodarowania przestrzennego dla działek nr 229/6, 229/8, 231/2 w obrębie Ługi, gmina Otyń, po stwierdzeniu, że nie narusza ona ustaleń Studium uwarunkowań i kierunków zagospodarowania przestrzennego gminy Otyń przyjętego uchwałą Nr XLVII.123.2017 Rady Gminy Otyń z dnia 14 grudnia 2017 r., uchwała się, co następuje:

**Rozdział 1.  
USTALENIA OGÓLNE**

§ 1. 1. Uchwała się miejscowy plan zagospodarowania przestrzennego dla działek nr 229/6, 229/8, 231/2 w obrębie Ługi, gmina Otyń, zwany dalej planem miejscowym lub planem.

2. Granice obszaru objętego planem miejscowym oznaczono na części graficznej planu.

3. Integralnymi częściami uchwały są:

- 1) załącznik nr 1 – część graficzna planu miejscowego w skali 1:1000;
- 2) załącznik nr 2 – rozstrzygnięcie o sposobie rozpatrzenia uwag do projektu miejscowego planu zagospodarowania przestrzennego;
- 3) załącznik nr 3 – rozstrzygnięcie o sposobie realizacji inwestycji z zakresu infrastruktury technicznej, które należą do zadań własnych gminy, oraz zasadach ich finansowania;
- 4) załącznik nr 4 – dane przestrzenne utworzone dla planu.

4. Następujące oznaczenia na części graficznej planu miejscowego stanowią obowiązujące ustalenia planu:

- 1) granica obszaru objętego planem miejscowym;
- 2) linia rozgraniczająca tereny o różnym przeznaczeniu lub różnych zasadach zagospodarowania;
- 3) nieprzekraczalna linia zabudowy;
- 4) zasięg stanowiska archeologicznego ujętego w wojewódzkiej ewidencji zabytków;
- 5) symbole określające klasę przeznaczenia terenu.

5. Z uwagi na niewystępowanie problematyki, w planie miejscowym nie określa się:

- 1) zasad kształtowania krajobrazu;
- 2) zasad ochrony dóbr kultury współczesnej;
- 3) granic i sposobów zagospodarowania terenów lub obiektów podlegających ochronie na podstawie odrębnych przepisów, terenów górniczych, a także obszarów szczególnego zagrożenia powodzią, obszarów osuwania się mas ziemnych, krajobrazów priorytetowych określonych w audycie krajobrazowym oraz w planach zagospodarowania przestrzennego województwa;

- 4) wymagań dotyczących kształtowania przestrzeni publicznych;
- 5) szczegółowych zasad i warunków scalania i podziału nieruchomości objętych planem miejscowym;
- 6) szczególnych warunków zagospodarowania terenów oraz ograniczenia w ich użytkowaniu, w tym zakazu zabudowy;
- 7) sposobu i terminu tymczasowego zagospodarowania, urządzania i użytkowania terenów.

## **§ 2. Następujące określenia w planie miejscowym oznaczają:**

- 1) **nieprzekraczalna linia zabudowy** – linia na części graficznej planu miejscowego ograniczająca tę część terenu, na której dopuszcza się wznoszenie budynków, linia ta nie dotyczy znajdujących się w granicach obszaru objętego planem miejscowym: budowli, urządzeń budowlanych, obiektów małej architektury, części podziemnych budynków, a także zadaszeń nad wejściami do budynków, schodów, balkonów, wykuszy, loggii, gzymsów i okapów nieprzekraczających tej linii o więcej niż 2,0 m;
- 2) **wysokość:**
  - a) **w przypadku budynków** – wysokość budynku, rozumianą zgodnie z obowiązującymi przepisami prawa budowlanego,
  - b) **w przypadku obiektów budowlanych nie będących budynkami, usytuowanych na gruncie** – pionowa odległość od górnego punktu najwyższej położonej części tego obiektu do powierzchni gruntu, przy czym, jeżeli na tym obiekcie zamontowane są urządzenia lub inne elementy, to należy brać pod uwagę najwyższy punkt tego zespołu.

## **§ 3. Ustalenia dotyczące zasad ochrony i kształtowania ładu przestrzennego:**

- 1) ustala się nieprzekraczalne linie zabudowy, których przebieg wskazano na części graficznej planu;
- 2) przy projektowaniu poszczególnych elementów zainwestowania należy uwzględnić zasady wynikające z uniwersalnego projektowania, w szczególności służące zapewnieniu dostępności architektonicznej osobom ze szczególnymi potrzebami;
- 3) wyznacza się granice terenu rozmieszczenia inwestycji celu publicznego o znaczeniu lokalnym tożsame z granicami obszaru objętego planem.

## **§ 4. Ustalenia dotyczące zasad ochrony środowiska, przyrody i krajobrazu:**

- 1) ustala się, że zgodnie z przepisami dotyczącymi ochrony środowiska w zakresie ochrony przed hałasem, teren oznaczony na części graficznej planu symbolem MN należy do terenów zabudowy mieszkaniowej jednorodzinnej;
- 2) ustala się obowiązek zapewnienia właściwego standardu akustycznego na terenie podlegającym ochronie akustycznej wymienionym w pkt 1, zgodnie z wymogami przepisów odrębnych dotyczących ochrony środowiska;
- 3) na powierzchniach niezabudowanych i nieutwardzonych obowiązuje zieleń lub teren biologicznie czynny;
- 4) na obszarze planu ustala się zakaz lokalizacji przedsięwzięć mogących zawsze znacząco oddziaływać na środowisko, za wyjątkiem inwestycji liniowych i podziemnych;
- 5) obszar objęty planem znajduje się w granicach Obszaru Chronionego Krajobrazu „Dolina Śląskiej Ochli”, dla którego obowiązują przepisy odrębne;
- 6) obszar objęty planem znajduje się w granicach Głównego Zbiornika Wód Podziemnych nr 301 „Pradolina Zasięki – Nowa Sól”, dla którego obowiązują przepisy odrębne.

## **§ 5. Ustalenia dotyczące zasad ochrony dziedzictwa kulturowego i zabytków, w tym krajobrazów kulturowych:**

- 1) na części graficznej planu oznacza się zasięg stanowiska archeologicznego ujętego w wojewódzkiej ewidencji zabytków Ługi - Tarłowiec, st. 1 (AZP 64-15/1) objętego ochroną w planie;
- 2) dla stanowiska, o którym mowa w pkt 1 ustala się wymóg przeprowadzenia badań archeologicznych, zgodnie z przepisami odrębnymi.

## **§ 6. W zakresie zasad modernizacji, rozbudowy i budowy systemu komunikacji ustala się:**

- 1) powiązanie obszaru z zewnętrznym układem komunikacji drogowej poprzez teren drogi wewnętrznej bezpośrednio sąsiadujący z obszarem objętym planem;
- 2) ustala się minimalną liczbę miejsc do parkowania dla samochodów osobowych w ilości nie mniej niż 2 miejsca na każdy lokal mieszkalny, z czego 1 miejsce dopuszcza się zlokalizować w garażu;
- 3) miejsca do parkowania, o których mowa w pkt 2 należy urządzić:
  - a) w formie: placów postojowych, garaży wbudowanych i wolnostojących, garaży podziemnych,
  - b) w granicach terenu, w którym zlokalizowane są lokale, dla których ilość tych miejsc jest liczona.

#### **§ 7. W zakresie zasad modernizacji, rozbudowy i budowy systemu infrastruktury technicznej:**

- 1) dla infrastruktury pełniącej funkcję dystrybucyjną:
  - a) dopuszcza się rozbudowę i lokalizację nowych obiektów liniowych i sieci uzbrojenia terenu, przy czym lokalizacja tych obiektów nie może uniemożliwiać zagospodarowania terenu zgodnie z jego przeznaczeniem,
  - b) dopuszcza się przebudowę istniejącej infrastruktury kolidującej z projektowanym zagospodarowaniem i uzbrojeniem terenu,
  - c) nowe obiekty liniowe i sieci uzbrojenia terenu należy lokalizować w sposób zapewniający dostęp w celu ich naprawy lub konserwacji,
  - d) należy zapewnić połączenie infrastruktury technicznej na obszarze objętym planem miejscowym z układem zewnętrznym, przy uwzględnieniu parametrów spójnych z parametrami układu zewnętrznego;
- 2) **zaopatrzenie w wodę:** z sieci wodociągowej, z zastrzeżeniem przepisów odrębnych;
- 3) **odprowadzanie ścieków:** do sieci kanalizacji sanitarnej, z zastrzeżeniem przepisów odrębnych;
- 4) **odprowadzenie wód opadowych i roztopowych:**
  - a) stosowanie rozwiązań polegających na zagospodarowaniu całości lub części wód w miejscu opadu, w szczególności poprzez gospodarcze wykorzystanie, odparowanie, rozsączanie do gruntu lub retencjonowanie na działce budowlanej wraz ze spowolnieniem ich odpływu do odbiornika, z zastrzeżeniem lit. b,
  - b) do sieci deszczowej dopuszcza się wyłącznie odprowadzenie wód opadowych i roztopowych, których zagospodarowanie, o którym mowa w lit. a nie było możliwe;
- 5) **zaopatrzenie w energię elektryczną:**
  - a) rozbudowa sieci dystrybucyjnej w postaci stacji transformatorowych oraz linii napowietrznych i doziemnych, zgodnie z przepisami odrębnymi,
  - b) zaopatrzenie odbiorców w energię elektryczną z elektroenergetycznej sieci dystrybucyjnej na warunkach określonych w przepisach odrębnych oraz z odnawialnych źródeł energii;
- 6) **zaopatrzenie w gaz:**
  - a) budowa, rozbudowa i przebudowa gazowej sieci dystrybucyjnej,
  - b) dopuszcza się zaopatrzenie w gaz ze zbiorników zlokalizowanych w granicach działek;
- 7) **zaopatrzenie w ciepło:**
  - a) z indywidualnych źródeł ciepła, kogeneracji lub sieci ciepłowniczej,
  - b) rodzaje paliw i instalacji, w których następuje spalanie, zgodne z ustaleniami aktów prawa miejscowego;
- 8) **telekomunikacja:** rozbudowa i budowa sieci telekomunikacyjnych w postaci doziemnej;
- 9) **melioracja:** dopuszcza się realizację nowych odcinków rowów melioracyjnych oraz poszerzanie, zmianę przebiegu lub zarurowanie odcinków istniejących rowów zgodnie z wymaganiami przepisów odrębnych;
- 10) **gospodarka odpadami:** postępowanie zgodnie z ustaleniami aktów prawa miejscowego.

## **Rozdział 2.**

### **USTALENIA DLA PÓSZCZEGÓLNYCH TERENÓW**

§ 8. Teren oznaczony na części graficznej planu symbolem 1MN przeznaczają się na teren zabudowy mieszkaniowej jednorodzinnej wraz z ustaleniami:

- 1) parametry oraz wskaźniki kształtowania zabudowy i zagospodarowania terenu:
  - a) dopuszczalne układy zabudowy: wolnostojąca lub bliźniacza,
  - b) maksymalna ilość kondygnacji nadziemnych: 2,
  - c) minimalny udział powierzchni biologicznie czynnej dla działki budowlanej: 40%,
  - d) maksymalna intensywność zabudowy działki budowlanej: 0,5,
  - e) minimalna intensywność zabudowy działki budowlanej: 0,04,
  - f) stosunek powierzchni zabudowy do powierzchni działki nie większy niż: 0,4;
- 2) gabaryty i wysokość zabudowy:
  - a) maksymalna wysokość zabudowy dla budynków i budowli: 11,0 m,
  - b) geometria dachów:
    - symetryczne dwuspadowe lub wielospadowe o nachyleniu głównych połaci w zakresie od 30° do 45°,
    - nad częściami dobudowanymi do głównych brył budynków dopuszcza się dachy o połaci w zakresie od 0° do 45°;
- 3) kolorystyka:
  - a) dachów innych niż płaskie – kolory matowe: ceglasty, grafitowy lub antracytowy,
  - b) elewacji budynków – jasne kolory pastelowe z gamy złamanych bieli, ugrów, beży, szarości;
- 4) zakazuje się materiałów wykończeniowych elewacji: nieotynkowane bale drewniane, płyty warstwowe;
- 5) dopuszcza się lokalizację budynków gospodarczych bądź garaży w odległości 1,5 m od granicy lub bezpośrednio przy granicy sąsiadujących ze sobą działek budowlanych, z zachowaniem warunków wynikających z obowiązujących przepisów odrębnych.

## **Rozdział 3.**

### **USTALENIA KOŃCOWE**

§ 9. Ustala się następującą stawkę procentową, na podstawie której nalicza się jednorazową opłatę z tytułu wzrostu wartości terenu, określoną w art. 36 ust. 4 ustawy o planowaniu i zagospodarowaniu przestrzennym w wysokości 30%.

§ 10. Wykonanie uchwały powierza się Burmistrzowi Otyń.

§ 11. Uchwała wchodzi w życie po upływie 14 dni od dnia jej ogłoszenia w Dzienniku Urzędowym Województwa Lubuskiego.

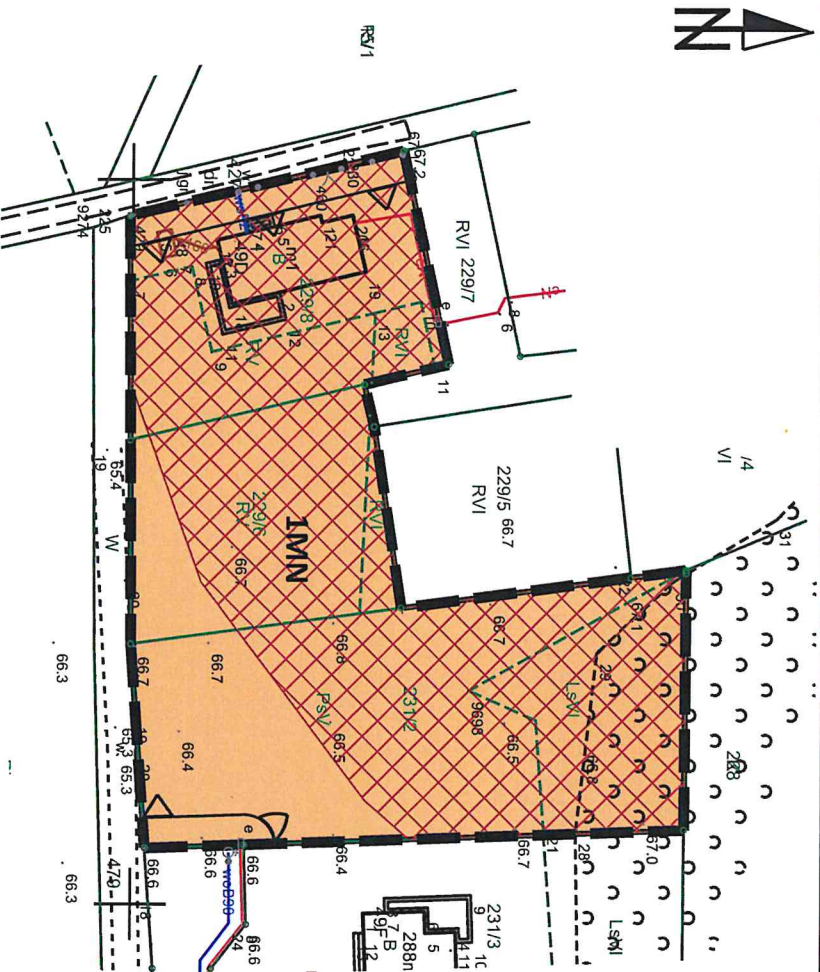
Przewodnicząca Rady  
Miejskiej Otyń

**Aneta Smolicz**

*Pod względem formalnym  
ber mg 20.12.2023 ad. [signature]*




Miejscowy plan zagospodarowania przestrzennego  
dla działek nr 229/6, 229/8, 231/2 w obrębie Ługi, gmina Otyń



źródło pochodzenia użytego materiału  
państwowego zasobu geodezyjnego i kartograficznego:  
nazwa materiału: mapa zasadnicza  
układ współrzędnych: PL-2000 sfera 5  
organ wydający: Starosta Nowosolski  
licencja: GN.6642.772.2023\_0804\_CL2

SKALA 1:1000

WYRYS ZE STUDIUM UWARUNKOWAŃ I KIERUNKÓW  
ZAGOSPODAROWANIA PRZESTRZENNEGO GMINY OTYŃ



uchwała nr XLVII.123.2017 Rady Gminy Otyń z dnia 14 grudnia 2017 r.

Obszar objęty planem miejscowym znajduje się:  
- w granicach Głównego Zbiornika Wód Podziemnych  
nr 301 "Pradolina Zasieki - Nowa Sól,  
- w granicach Obszaru Chronionego Krajobrazu "Dolina Śląskiej Ochli"

LEGENDA

GRANICE LINIE ROZGRANICZAJĄCE

	granice Sołectw
	tereny zabudowy mieszkaniowej
	tereny lasów i zadrzewień
	wody powierzchniowe
	pozostałe użytki rolne i nieużytki
	stanowiska archeologiczne
	istniejąca linia kolejowa SN
	granica obszaru objętego planem miejscowym
	linia rozgraniczająca tereny o różnym przeznaczeniu lub różnych zasadach zagospodarowania
	KSZTAŁTOWANIE ZABUDOWY I ZAGOSPODAROWANIA TERENÓW
	nieprzekraczalna linia zabudowy
	OCHRONA DZIEDZICTWA KULTUROWEGO I ZABYTKÓW ORAZ DOBR KULTURY WSPÓLNEJ
	zasięg stanowiska archeologicznego ujętego w wojewódzkiej evidencji zabytków ługi - Tarnowiec, st. 1 (AZP 64-15/1), objętego ochroną w planie
	SYMBOLY OKREŚLAJĄCE KLASĘ PRZEZNACZENIA TERENU
	<b>MN</b> teren zabudowy mieszkaniowej jednorodzinnej
załącznik nr 1 do uchwały nr .....2023 Rady Miejskiej Otyń z dnia .....2023 r.	
10 0 10 25 50 75 m	

Załącznik Nr 2 do uchwały Nr .....

Rady Miejskiej Otyń

z dnia 28 grudnia 2023 r.

**Rozstrzygnięcie o sposobie rozpatrzenia uwag do projektu miejscowego planu zagospodarowania przestrzennego**

W nawiązaniu do art. 20 ust. 1 ustawy z dnia 27 marca 2003 r. o planowaniu i zagospodarowaniu przestrzennym (t.j. Dz. U. z 2023 r., poz. 977 ze zm.) Rada Miejska Otyń stwierdza, co następuje:

Nie rozstrzyga się o sposobie rozpatrzenia uwag do projektu uchwalenia miejscowego planu zagospodarowania przestrzennego dla działek nr 229/6, 229/8, 231/2 w obrębie Ługi, gmina Otyń, w związku z nie złożeniem przez zainteresowanych uwag do wyłożonego do publicznego wglądu projektu planu.

Załącznik Nr 3 do uchwały Nr .....

Rady Miejskiej Otyń

z dnia 28 grudnia 2023 r.

**Rozstrzygnięcie o sposobie realizacji inwestycji z zakresu infrastruktury technicznej, które należą do zadań własnych gminy, oraz zasadach ich finansowania**

Inwestycje z zakresu infrastruktury technicznej, które należą do zadań własnych gminy będą finansowane z budżetu gminy, w tym ze środków pozyskiwanych z funduszy Unii Europejskiej, a także ze środków zewnętrznych.



Załącznik Nr 4 do uchwały Nr .....  
Rady Miejskiej Otyń  
z dnia 28 grudnia 2023 r.

**Dane przestrzenne utworzone dla planu (utworzone po przyjęciu uchwały)**

## UZASADNIENIE

Przedmiotowa uchwała jest konsekwencją uprzednio podjętej uchwały Rady Miejskiej Otyń Nr LIX.21.2023 z dnia 31 maja 2023 r. w sprawie przystąpienia do sporządzenia miejscowego planu zagospodarowania przestrzennego dla działek nr 229/6, 229/8, 231/2 w obrębie Ługi, gmina Otyń.

Zgodnie z ustawą z dnia 27 marca 2003 r. o planowaniu i zagospodarowaniu przestrzennym (t.j. Dz. U. z 2023 r. poz. 977 ze zm.) dalej *upzp*, została przeprowadzona procedura sporządzania planu, przewidziana w art. 17.

Stosownie do art. 17 pkt 1 ww. ustawy, ogłoszenie o przystąpieniu do sporządzenia planu ukazało się w Gazecie ..... w dniu ..... 2023 r. a obwieszczenie zostało wywieszane na tablicy ogłoszeń Urzędu Miasta i Gminy Otyń w dniach od ..... 2023 r. do ..... 2023 r., dodatkowo na tablicy ogłoszeń sołectwa Ługi oraz na stronie internetowej BIP tutejszego rządu.

W terminie określonym w ogłoszeniu i obwieszczeniu nie wpłynęły wnioski do projektu planu. Stosownie do art. 17 pkt 2 *upzp* o przystąpieniu do sporządzenia planu powiadomione zostały instytucje oraz organy właściwe do uzgadniania i opiniowania. Część z nich odpowiedziała na zawiadomienie poprzez zajęcie stanowiska, wskazanie zaleceń przy pracach projektowych lub poinformowało o braku uwag.

Uzgodniono zakres i stopień szczegółowości informacji wymaganych w prognozie oddziaływania na środowisko pismem od Regionalnego Dyrektora Ochrony Środowiska w Gorzowie Wielkopolskim nr WZŚ.41.1.104.2023.EK z dnia 19 lipca 2023 r., oraz pismem od Państwowego Powiatowego Inspektora Sanitarnego w Nowej Soli nr NZ.9022.1.4.2023 z dnia 21 lipca 2023 r.

Sporządzenie planu miejscowego nie wymagało uzyskania zgody Ministra Rolnictwa i Rozwoju Wsi na zmianę przeznaczenia gruntów rolnych i leśnych na cele nierolnicze i nieleśne.

Zgodnie z art. 17 pkt 4 *upzp* sporządzono projekt planu wraz z prognozą oddziaływania na środowisko uwzględniając ustalenia studium uwarunkowań i kierunków zagospodarowania przestrzennego Gminy Otyń.

Na podstawie art. 17 pkt 6 lit. a *upzp* Burmistrz Otyń uzyskał opinie do przedstawionych w projekcie planu rozwiązań, od właściwych organów/instytucji.

Na podstawie art. 17 pkt 6 lit. b *upzp*, Burmistrz Otyń uzgodnił projekt planu z właściwymi organami/instytucjami.

Wyłożenie do publicznego wglądu projektu planu wraz z prognozą oddziaływania na środowisko nastąpiło w dniach od 3 listopada 2023 r. do 24 listopada 2023 r. Ogłoszenie o wyłożeniu do publicznego wglądu ww. projektu planu, ukazało się w gazecie w Gazecie ..... oraz na stronie internetowej BIP Urzędu, a obwieszczenie zostało wywieszane na tablicy ogłoszeń Urzędu Miasta i Gminy Otyń w dniach od 27 października 2023 r. do 8 grudnia 2023 r., dodatkowo na tablicy ogłoszeń sołectwa Ługi oraz na stronie internetowej BIP tutejszego urzędu. W dniu 10 listopada 2023 r. odbyła się dyskusja publiczna nad przyjętymi rozwiązaniami w projekcie planu.

W ustawowym terminie, tj. 14 dni po wyłożeniu do publicznego wglądu – do dnia 8 grudnia 2023 r., nie wpłynęły uwagi do projektu planu oraz prognozy oddziaływania na środowisko.

Wobec dopełnienia procedury przewidzianej w *upzp*, projekt planu przedłożono Radzie Miejskiej Otyń, celem uchwalenia.

Dla terenu objętego przedmiotową uchwałą obowiązywały wcześniej miejscowe plany zagospodarowania przestrzennego. Przesłanką sporządzenia planu była potrzeba zlikwidowania nieprzekraczalnej linii zabudowy od strony południowej, poszerzając tym samym możliwości inwestycyjne działek nr 229/6, 229/8, 231/2 w obrębie Ługi. Przed rozpoczęciem procedury do tutejszego urzędu wpłynął wniosek w przedmiotowej sprawie. Po analizie stwierdzono, iż dotychczasowa nieprzekraczalna linia zabudowy od strony rowu melioracyjnego – działki nr 479 jest zbędna, gdyż odległości nowej zabudowy od rowów i cieków wodnych regulują przepisy odrębne. Zastosowana zatem linia zabudowy nadmiernie ograniczała możliwości inwestycyjne terenu. Względem zgodności ze studium uwarunkowań i kierunków zagospodarowania przestrzennego gminy Otyń stwierdza się, iż dla działki nr 231/2 zgodnie z pkt 24.4. ppkt 2 za zgodne z ustaleniami studium przyjmuje się utrzymanie dotychczasowego sposobu użytkowania terenu i obiektów z nim związanych, niezależnie od docelowego kierunku zagospodarowania wskazanego w niniejszym Studium, przy czym za dotychczasowy sposób użytkowania uznaje się użytkowanie zgodne z ewidencją gruntów i budynków, wydanymi pozwoleniami na budowę oraz zgłoszonymi właściwemu organowi zmianami sposobu użytkowania obiektu budowlanego lub jego części; dotyczy to także pozostawienia w użytkowaniu leśnym terenu ze

względu na brak zgody na przeznaczenie tego terenu na cele nierolnicze i nieleśne. W poprzednio obowiązującym planie miejscowym (Uchwała Rady Miejskiej nr XXXI/21/2021 z dnia 31 marca 2021r.) cała działka nr 231/2 została przeznaczona na tereny zabudowy mieszkaniowej jednorodzinnej. Aktualnie na tej działce trwa budowa budynku mieszkalnego jednorodzinnego. Planuje się posadowienie budynku garażu od strony rowu (działki nr 479).

Zgodnie z art. 1 ust. 2 *upzp* projekt planu:

- 1) uwzględnia wymagania ładu przestrzennego, w tym urbanistyki i architektury poprzez ustalenia zawarte m. in. w § 3 części tekstowej uchwały, dotyczące zasad ochrony i kształtowania ładu przestrzennego oraz w § 8 ustalając parametry i wskaźniki kształtowania zabudowy oraz zagospodarowania terenu;
- 2) uwzględnia walory architektoniczne i krajobrazowe poprzez ustalenia zawarte m. in. w § 3 części tekstowej uchwały, dotyczące zasad ochrony i kształtowania ładu przestrzennego oraz w § 8 ustalając parametry i wskaźniki kształtowania zabudowy oraz zagospodarowania terenu;
- 3) uwzględnia wymagania ochrony środowiska, w tym gospodarowania wodami i ochrony gruntów rolnych i leśnych poprzez ustalenia zawarte m. in. w § 4 części tekstowej uchwały;
- 4) uwzględnia wymagania ochrony dziedzictwa kulturowego i zabytków oraz dóbr kultury współczesnej poprzez ustalenia zawarte m. in. w § 5 części tekstowej uchwały;
- 5) uwzględnia wymagania ochrony zdrowia oraz bezpieczeństwa ludzi i mienia, a także osób niepełnosprawnych poprzez ustalenia zawarte m. in. w § 4 części tekstowej uchwały oraz w § 8 ustalając parametry i wskaźniki kształtowania zabudowy oraz zagospodarowania terenu;
- 6) uwzględnienia walory ekonomiczne przestrzeni, poprzez ustalenia zawarte m.in. w § 8 ustalając parametry i wskaźniki kształtowania zabudowy oraz zagospodarowania terenu;
- 7) uwzględnia prawo własności poprzez ustalenia zawarte m.in. w § 8 ustalając parametry i wskaźniki kształtowania zabudowy oraz zagospodarowania terenu;
- 8) uwzględnia potrzeby obronności i bezpieczeństwa państwa poprzez ustalenia zawarte m.in. w § 6 części tekstowej uchwały dotyczące zasad modernizacji, rozbudowy i budowy systemów komunikacji oraz w § 7 części tekstowej uchwały, dotyczące zasad modernizacji, rozbudowy i budowy systemów infrastruktury technicznej;
- 9) uwzględnia potrzeby interesu publicznego poprzez ustalenia zawarte m.in. w § 6 części tekstowej uchwały dotyczące zasad modernizacji, rozbudowy i budowy systemów komunikacji oraz w § 7 części tekstowej uchwały, dotyczące zasad modernizacji, rozbudowy i budowy systemów infrastruktury technicznej;
- 10) uwzględnia potrzeby w zakresie rozwoju infrastruktury technicznej, w szczególności sieci szerokopasmowych poprzez ustalenia zawarte m. in. w § 3 części tekstowej uchwały w zakresie zasad ochrony i kształtowania ładu przestrzennego oraz w § 7 części tekstowej uchwały, dotyczące zasad modernizacji, rozbudowy i budowy systemów infrastruktury technicznej.

Zgodnie z art. 1 ust. 2 pkt 11 – 13 *upzp*, kolejno:

- zapewniono udział społeczeństwu w pracach nad niniejszym projektem planu, w tym przy użyciu środków komunikacji elektronicznej;
- niniejszy projekt planu został sporządzony przy zachowaniu jawności i przejrzystości procedur planistycznych;
- niniejszy projekt planu, uwzględnia potrzebę zapewnienia odpowiedniej ilości i jakości wody, do celów zaopatrzenia ludności.

Zgodnie z art. 1 ust. 3 *upzp* przy sporządzaniu projektu planu uwzględniony został interes publiczny oraz interesy prywatne, zmierzające do ochrony istniejącego stanu zagospodarowania, a także analizy ekonomiczne, środowiskowe i społeczne.

Zgodnie z art. 1 ust. 4 *upzp* w przypadku nowej zabudowy, należy uwzględnić wymagania ładu przestrzennego, efektywnego gospodarowania przestrzenią oraz walory ekonomiczne przeszerzeni poprzez następujące aspekty:

- 1) kształtowanie struktur przestrzennych, poprzez zaprojektowane tereny, uwzględnia dążenie do minimalizowania transportochłonności układu przestrzennego;
- 2) zaprojektowane tereny umożliwiają mieszkańcom maksymalne wykorzystanie publicznego transportu zbiorowego jako podstawowego środka transportu;
- 3) zaproponowane rozwiązania przestrzenne zapewniają korzystne warunki przemieszczania się pieszych oraz rowerzystów;
- 4) projektowane rozwiązania stanowi kontynuację istniejącego zagospodarowania.

W projekcie planu, uwzględniono ww. wymagania wynikające z art. 1 ust. 4 *upzp*.

Niniejszy plan miejscowy, poprzez zastosowane ustalenia i nakazy uwzględnia zasadę uniwersalnego projektowania, o którym mowa w art. 2 pkt 4 ustawy z dnia 19 lipca 2019 r. o zapewnianiu dostępności osobom ze szczególnymi potrzebami. Sporządzenie planu nie wynika z analizy, o której mowa w art. 32 ust. 1 *upzp*, lecz z bieżącej potrzeby dostosowania ustaleń obowiązującego miejscowego planu zagospodarowania przestrzennego do aktualnych zamierzeń inwestycyjnych.

Zgodnie z prognozą skutków finansowych, sporządzoną na podstawie art. 17 pkt 5 *upzp*, nastąpi wzrost przychodów gminy z tytułu podatku od nieruchomości.


Przedmiotowy projekt planu ma na celu zagospodarowanie terenów w sposób zgodny z wyznaczonym kierunkiem zagospodarowania w obowiązującym studium uwarunkowań i kierunków zagospodarowania przestrzennego Gminy Otyń. W związku z powyższym przyjęcie uchwały jest uzasadnione.

z up. DURMISTRZA  
Kierownik Referatu Planowania Przestrzennego  
i Gospodarki Nieruchomościami  
*Tomasz Twardowski*

Projekt

z dnia 13 grudnia 2023 r.

Zatwierdzony przez .....



**UCHWAŁA NR .....  
RADY MIEJSKIEJ OTYŃ**

z dnia ..... 2023 r.

**w sprawie uchwalenia Gminnego Programu Profilaktyki i Rozwiązywania Problemów Alkoholowych  
oraz Przeciwdziałania Narkomanii na 2024 rok**

Na podstawie art. 18 ust. 2 pkt 15 ustawy z dnia 8 marca 1990 r. o samorządzie gminnym (t.j. Dz. U. z 2023 r. poz. 40 ze zm.) w związku z art. 4<sup>1</sup> ust. 2 i 5 ustawy z dnia 26 października 1982 r. o wychowaniu w trzeźwości i przeciwdziałaniu alkoholizmowi (t.j. Dz. U. z 2023 r. poz. 2151), art. 10 ust.2 ustawy z dnia 29 lipca 2005r. o przeciwdziałaniu narkomanii (t.j. Dz. U. z 2023 r. poz. 1939 ze zm.) uchwała się co następuje:

§ 1. Uchwala się Gminny Program Profilaktyki i Rozwiązywania Problemów Alkoholowych oraz Przeciwdziałania Narkomanii na 2024 rok stanowiący załącznik do uchwały.

§ 2. Wykonanie uchwały powierza się Burmistrzowi Otyńia.

§ 3. Uchwała wchodzi w życie z dniem podjęcia i podlega ogłoszeniu w sposób zwyczajowo przyjęty.

Zgodnie pod względem formalno-prawnym

Radca Prawny  
mgr ~~Barbara~~ **Sienkiewicz**  
26 213

Załącznik do uchwały Nr .....

Rady Miejskiej Otyń

z dnia.....2023 r.

## **Gminny Program Profilaktyki i Rozwiązywania Problemów Alkoholowych oraz Przeciwdziałania Narkomanii na 2024 rok**

### **Rozdział 1.**

#### **Główne cele programu:**

- § 1. 1. Zmniejszenie w Gminie Otyń, występowania negatywnych zjawisk, powstałych w wyniku nadużywania alkoholu, narkotyków oraz uzależnień behawioralnych,
2. Promowanie trzeźwego oraz zdrowego stylu życia oraz alternatywnych form spędzania czasu wolnego przez dzieci, młodzież oraz dorosłych ważnych dla profilaktyki i rozwiązywania problemów alkoholowych, narkomanii oraz uzależnień behawioralnych,
3. Konsekwentne egzekwowanie zakazu sprzedaży napojów alkoholowych osobom nieletnimi nietrzeźwym oraz spożywanie alkoholu w miejscach zabronionych.
4. Udzielanie pomocy psychologicznej, socjoterapeutycznej i prawnej rodzinom oraz osobom dotkniętym problemem alkoholowym, narkomanią oraz uzależnieniami behawioralnymi,
5. Wdrażanie i realizacja różnego typu programów profilaktyczno- edukacyjnych,
6. Rozwijanie profilaktyki rodzinnej - uczenie rodziców umiejętności wspierania abstynencji dzieci oraz udzielenia pomocy profesjonalnej rodzinom, których dzieci upijają się, używają narkotyków oraz są uzależnione behawioralnie,
7. Wspieranie zatrudnienia socjalnego.
8. Zamierzone cele osiągnęte będą w drodze realizacji poszczególnych zadań.

### **Rozdział 2.**

#### **Zadania i sposoby ich realizacji**

##### **§ 2. 1. Zwiększanie dostępności pomocy terapeutycznej i rehabilitacyjnej dla osób uzależnionych od alkoholu, narkotyków oraz uzależnień behawioralnych poprzez:**

- 1) rozpowszechnianie w miejscach publicznych za pomocą ulotek, plakatów i broszur informacji na temat uzależnienia od alkoholu, narkotyków oraz innych uzależnień np. behawioralnych oraz możliwości jej leczenia,
- 2) współudział w finansowaniu działań terapeutycznych prowadzonych w placówkach odwykowych,
- 3) finansowanie pracy punktu informacyjno-konsultacyjnego dla osób uzależnionych i ich rodzin,
- 4) motywowanie osób pijących ryzykownie oraz innych uzależnionych do podjęcia leczenia,
- 5) finansowanie szkoleń i kursów specjalistycznych dla członków Gminnej Komisji ds. Profilaktyki i Rozwiązywania Problemów Alkoholowych w Otyniu,
- 6) kierowanie osób nadużywających alkoholu do sądu celem zobowiązania ich do podjęcia leczenia odwykowego - pokrycie kosztów biegłego sądowego, opłaty sądowej,
- 7) udzielanie wsparcia psychologicznego osobom po zakończonym programie psychoterapii w leczeniu odwykowym.
- 8) wspomaganie działań i merytoryczną współpracę z instytucjami, organizacjami pozarządowymi i osobami fizycznymi służącej rozwiązywaniu problemów narkomanii poprzez tworzenie lokalnego systemu działań profilaktycznych we współpracy z instytucjami działającymi w tym obszarze, promowania zdrowego stylu spędzania czasu wolnego, prowadzenie szkoleń podnoszących kwalifikacje zawodowe w szczególności członków komisji, pracowników socjalnych, pracowników oświaty i służby zdrowia,



**2. Udzielanie rodzinom, w których występują problemy alkoholowe, problemy narkomanii czy uzależnień behawioralnych pomocy psychospołecznej i prawnej, poprzez:**

- 1) finansowanie lub dofinansowanie obozów, kolonii, ferii zimowych i zajęć podczas wakacji letnich, realizujących programy profilaktyczne, zajęcia edukacyjne z elementami profilaktyki dla dzieci z rodzin dysfunkcyjnych,
- 2) zorganizowanie pomocy psychologicznej, dla osób dotkniętych problemem nadużywania alkoholu, narkotyków oraz uzależnionych behawioralnie i ich rodzin,
- 3) zorganizowanie pomocy prawnej dla osób uzależnionych oraz współuzależnionych,
- 4) prowadzenie badań i diagnoz w środowisku lokalnym,
- 5) finansowanie różnych form spędzania czasu wolnego dla dzieci, młodzieży oraz osób dorosłych z rodzin dysfunkcyjnych (pikniki edukacyjno-profilaktyczne, zajęcia o treści profilaktycznej, działalność świetlic socjoterapeutycznych, prowadzenie zajęć opiekuńczo - wychowawczych dla dzieci i młodzieży z rodzin z problemem alkoholowym i niewydolnych wychowawczo oraz zagrożonych uzależnieniami i niedostosowaniem społecznym, spotkań, imprez kulturalnych, sportowych i rekreacyjnych dożywanie dzieci biorących udział w zajęciach, zakup sprzętu sportowego, nagród, pomocy i materiałów do zajęć),
- 6) finansowanie lub dofinansowanie alternatywnych form spędzania wolnego czasu,
- 7) finansowanie kosztów związanych z zakupem materiałów przeznaczonej do różnego rodzaju zajęć edukacyjno-profilaktyczno-terapeutycznych, posiedzeń Gminnej Komisji ds. Profilaktyki i Rozwiązywania Problemów Alkoholowych, oraz innych zajęć związanych z realizacją Gminnego Programu Profilaktyki i Rozwiązywania Problemów Alkoholowych oraz Przeciwdziałania Narkomanii.

**3. Prowadzenie profilaktycznej działalności informacyjnej i edukacyjnej w zakresie rozwiązywania problemów alkoholowych, problemów z narkotykami oraz uzależnień behawioralnych w szczególności dla dzieci i młodzieży, w tym prowadzenie pozalekcyjnych zajęć sportowych, a także działań na rzecz dożywiania dzieci uczestniczących w pozalekcyjnych programach opiekuńczo-wychowawczych i socjoterapeutycznych poprzez:**

- 1) organizowanie i prowadzenie na terenie szkół i innych placówek oświatowo - wychowawczych, domów kultury, bibliotek programów profilaktycznych, zajęć edukacyjnych z elementami profilaktyki, warsztatów i spektakli profilaktycznych dla dzieci i młodzieży, zajęć opiekuńczo - wychowawczych dla dzieci i młodzieży z rodzin z problemem alkoholowym i niewydolnych wychowawczo oraz zagrożonych uzależnieniami i niedostosowaniem społecznym, konkursów profilaktycznych o tematyce przeciwdziałania uzależnieniom od alkoholu, narkotyków, uzależnień behawioralnych,
- 2) doposażenie placówek prowadzących programy profilaktyczne w pomoce (materiały dydaktyczne, materiały biurowe, gry terapeutyczne, sprzęt niezbędny do realizacji zajęć socjoterapeutycznych, zajęć opiekuńczo - wychowawczych dla dzieci i młodzieży z rodzin z problemem alkoholowym i niewydolnych wychowawczo oraz zagrożonych uzależnieniami i niedostosowaniem społecznym ),
- 3) finansowanie działalności świetlic socjoterapeutycznych, świetlic prowadzących zajęcia opiekuńczo - wychowawcze dla dzieci i młodzieży z rodzin z problemem alkoholowym i niewydolnych wychowawczo oraz zagrożonych uzależnieniami i niedostosowaniem społecznym wraz z infrastrukturą towarzyszącą, w celu objęcia opieką dzieci z rodzin dysfunkcyjnych (materiały niezbędne do realizacji zajęć),
- 4) organizowanie szkoleń dla rodziców z zakresu kluczowych kompetencji wychowawczych mających na celu ograniczenie powielania przez dzieci negatywnych zachowań, w szczególności związanych z nadużywaniem alkoholu, narkotyków i uzależnień behawioralnych,
- 5) współpracę z organizacjami pozarządowymi, koalicjami trzeźwościowymi mającymi na celu promocję zdrowego stylu życia i propagowanie trzeźwych obyczajów np. dofinansowanie lokalnych imprez sportowych, kulturalnych, rodzinnych – dla dzieci i młodzieży itp. na podstawie przedłożonych projektów programów profilaktycznych czy zajęć edukacyjno- profilaktycznych,
- 6) wszechstronne wspieranie w zakresie profilaktyki rodziców, pedagogów szkolnych, nauczycieli, wychowawców,



- 7) prowadzenie na terenie przedszkoli i szkół zajęć edukacyjnych dla dzieci, młodzieży i rodziców o tematyce profilaktycznej,
- 8) organizowanie lub współorganizowanie imprez profilaktyczno-informacyjno-edukacyjnych (spotkania, prelekcje, pogadanki, festyny, pikniki ),
- 9) finansowanie lub dofinansowanie wyjazdów sportowo-rekreacyjnych czy wypoczynkowych dla dzieci i młodzieży (w zależności od posiadanych środków finansowych),
- 10) finansowanie udziału gminy w ogólnopolskich kampaniach profilaktyczno - informacyjno-edukacyjnych,
- 11) realizowanie różnego typu programów profilaktycznych i edukacyjnych.

#### **4. Wspomaganie działalności instytucji, stowarzyszeń i osób fizycznych realizujących zadania służące rozwiązywaniu problemów alkoholowych, narkomanii i uzależnień behawioralnych poprzez:**

- 1) wspólne realizowanie programów profilaktycznych, zakup i dystrybucja ulotek, broszur, książek o tematyce uzależnień oraz profilaktycznej,
- 2) organizowanie finansowanie lub dofinansowanie szkoleń indywidualnych osób lub grup zawodowych zakresie niesienia pomocy rodzinom z problemem alkoholowym, narkomanią i uzależnieniami behawioralnymi,
- 3) współpracę i dofinansowanie działalności klubów sportowych oraz innych organizacji i stowarzyszeń działających na terenie gminy promujących zdrowy tryb życia,
- 4) współpracę z instytucjami, stowarzyszeniami oraz osobami fizycznymi w realizacji programów, pikników, festynów z elementami profilaktyki uzależnień,

#### **5. Podejmowanie działań interwencyjnych w przypadkach naruszenia przepisów ustawy o wychowaniu w trzeźwości i przeciwdziałaniu alkoholizmowi poprzez:**

- 1) podejmowanie działań edukacyjnych skierowanych do sprzedawców napojów alkoholowych oraz działań kontrolnych i interwencyjnych w zakresie sprzedaży alkoholu osobom nieletnim i nietrzeźwym oraz nie zgodnej z prawem reklamy i promocji napojów alkoholowych,
- 2) prowadzenie kontroli placówek handlowych w zakresie przestrzegania warunków sprzedaży, spożywania i podawania napojów alkoholowych, we współpracy z Policją,
- 3) w przypadku naruszenia zakazu sprzedaży napojów alkoholowych osobom nieletnim oraz zakazu reklamy i promocji napojów alkoholowych przez podmioty gospodarcze podejmowanie działań wynikających z zapisu art.4<sup>1</sup> ust.1 pkt 6 ustawy o wychowaniu w trzeźwości i przeciwdziałaniu alkoholizmowi.

#### **6. Wspieranie integracji społecznej osób uzależnionych od alkoholu, narkotyków oraz uzależnień behawioralnych oraz finansowanie lub dofinansowanie zatrudnienia socjalnego poprzez:**

- 1) dofinansowanie programów reintegracji społecznej,
- 2) wspieranie działań związanych z integracją społeczną osób uzależnionych od alkoholu, narkotyków i uzależnionych behawioralnie po zakończonym programie psychoterapii w zakładzie leczenia odwykowego,
- 3) wspieranie zatrudnienia socjalnego oraz tworzenie warunków do utrzymania abstynencji i udzielanie pomocy psychologicznej.

### **Rozdział 3.**

#### **Zasady wynagrodzenia oraz jego wypłaty dla członków Gminnej Komisji ds. Profilaktyki i Rozwiązywania Problemów Alkoholowych**

§ 3. Za wykonywanie zadań i udział w posiedzeniach Komisji przysługuje miesięczne wynagrodzenie ryczałtowe w wysokości:

- 1) Przewodniczący Komisji - 500 zł (brutto),
- 2) Sekretarz Komisji - 700 zł (brutto),
- 3) Członek Komisji - 400 zł (brutto).

§ 4. 1. Warunkiem wypłaty wynagrodzenia jest odbycie co najmniej jednego posiedzenia w miesiącu oraz złożenie podpisu na liście obecności.

2. Za każdorazową nieobecność na posiedzeniach Komisji potrącane jest 20% kwoty wynagrodzenia ryczałtowego.

#### **Rozdział 4.**

##### **Zasady finansowania oraz realizatorzy programu**

§ 5. Środki na realizację Gminnego Programu Profilaktyki i Rozwiązywania Problemów Alkoholowych oraz Przeciwdziałania Narkomanii pochodzą z opłat za korzystanie z zezwoleń na sprzedaż napojów alkoholowych, zaplanowanych w budżecie na 2024 rok.

§ 6. 1. Zadania Gminnego Programu Profilaktyki i Rozwiązywania Problemów Alkoholowych oraz Przeciwdziałania Narkomanii realizują odpowiednio Gminna Komisja ds. Profilaktyki i Rozwiązywania Problemów Alkoholowych, Urząd Miejski w Otyniu, Gminny Ośrodek Pomocy Społecznej w Otyniu z/s w Niedoradzu, Kościół Katolicki i inne związki wyznaniowe, Gminne Centrum Kultury w Otyniu, Policja, szkoły, przedszkola, punkt konsultacyjny, oraz inne osoby i podmioty specjalizujące się w realizowaniu zadań związanych z profilaktyką.

2. Informację z realizacji programu przedłoży Radzie Miejskiej Otyń Burmistrz Otynia w terminie do dnia 31 marca 2025 r.

## UZASADNIENIE

### do uchwały w sprawie uchwalenia Gminnego Programu Profilaktyki i Rozwiązywania Problemów Alkoholowych oraz Przeciwdziałania Narkomanii na 2024 rok

Zgodnie z art. 41 ust. 1 ustawy z dnia 26 października 1982 r. o wychowaniu w trzeźwości i przeciwdziałaniu alkoholizmowi prowadzenie działań związanych z profilaktyką i rozwiązywaniem problemów alkoholowych należy do zadań własnych gminy. Realizacja zadań, o których mowa w ust. 1, jest prowadzona w postaci uchwalonego przez radę miejską gminnego programu profilaktyki i rozwiązywania problemów alkoholowych oraz przeciwdziałania narkomanii, który stanowi część strategii rozwiązywania problemów społecznych i który uwzględnia cele operacyjne dotyczące profilaktyki i rozwiązywania problemów alkoholowych oraz przeciwdziałania narkomanii, określone w Narodowym Programie Zdrowia. Elementem gminnego programu mogą być również zadania związane z przeciwdziałaniem uzależnieniom behawioralnym.

Wobec powyższego podjęcie niniejszej uchwały uważa się za zasadne.

  
BURMISTRZ OTYNIA  
Barbara Wróblewska

Projekt

z dnia 22 grudnia 2023 r.

Zatwierdzony przez .....

**UCHWAŁA NR .....  
RADY MIEJSKIEJ OTYŃ**

z dnia ..... 2023 r.

**w sprawie przekazania skargi do Wojewódzkiego Sądu Administracyjnego w Gorzowie Wielkopolskim.**

Na podstawie art. 18 ust. 2 pkt 15 ustawy z dnia 8 marca 1990 r. o samorządzie gminnym (t.j. Dz.U. z 2023 r., poz. 40 ze zm.) w związku z art. 54 § 2 ustawy z dnia 30 sierpnia 2002 r. Prawo o postępowaniu przed sądami administracyjnymi (t.j. Dz.U. z 2023 r., poz. 1634 ze zm.) Rada Miejska Otyń uchwala co następuje:

§ 1. Przekazuje się do Wojewódzkiego Sądu Administracyjnego w Gorzowie Wielkopolskim skargę M.S. i I.P.-S. z dnia 30 listopada 2023 r. na uchwałę Nr LIX.20.2023 Rady Miejskiej Otyń z dnia 31 maja 2023 r. w sprawie miejscowego planu zagospodarowania przestrzennego dla linii energetycznej 110 kV w Niodoradzu, Ługach, Konradowie i Zakęciu.

§ 2. Treść odpowiedzi na skargę o której mowa w § 1. zawiera załącznik do niniejszej uchwały.

§ 3. Wykonanie uchwały powierza się Burmistrzowi Otynia.

§ 4. Uchwała wchodzi w życie z dniem podjęcia i podlega ogłoszeniu w sposób zwyczajowo przyjęty.

Pod względem formalno-prawnym  
bezwzględnie  
22.12.2023  
ADWOKAT  
Krzysztof Sienkiewicz-Zarówna

Załącznik do uchwały Nr .....

Rady Miejskiej Otyń

z dnia.....2023 r.

znak BR.1510.1.2023

Otyń, dnia.....2023 r.

**Wojewódzki Sąd Administracyjny**

**w Gorzowie Wielkopolskim**

**ul. Gen. Dąbrowskiego 13**

**66-400 Gorzów Wielkopolski**

**Skarżący:** M.S. i I.P.-S.(...) zastępowany przez radcę prawnego Joannę Nogalę - prowadzącą Kancelarię Prawną INLEGIS Kołodziej Nogala sp.k., ul. Podwale 83/7, 50-414 Wrocław.

**Organ Administracji:** Rada Miejska Otyń, ul. Rynek 1, 67-106 Otyń, reprezentowana przez Burmistrza Otynia Panią Barbarę Wróblewską.

**Odpowiedź na skargę**

**z dnia 30 listopada 2023 r. na uchwałę Nr LIX.20.2023 Rady Miejskiej Otyń z dnia 31 maja 2023 r. w sprawie miejscowego planu zagospodarowania przestrzennego dla linii energetycznej 110 kV w Niedoradzu, Ługach, Konradowie i Zakęciu.**

Rada Miejska Otyń, działając na podstawie art. 54 § 2 ustawy z dnia 30 sierpnia 2002 r. Prawo o postępowaniu przed sądami administracyjnymi (t.j. Dz.U. z 2023 r., poz. 1634 ze zm.) przekazuje do Wojewódzkiego Sądu Administracyjnego w Gorzowie Wielkopolskim skargę M.S. i I.P.-S. z dnia 30 listopada 2023 r. na uchwałę Nr LIX.20.2023 Rady Miejskiej Otyń z dnia 31 maja 2023 r. w sprawie miejscowego planu zagospodarowania przestrzennego dla linii energetycznej 110 kV w Niedoradzu, Ługach, Konradowie i Zakęciu wraz z aktami sprawy i wnosi o jej oddalenie.

**Uzasadnienie**

**Ad. a: Naruszenie art. 9 ust. 4 związku z art. 20 ust. 1 ustawy z dnia 27 marca 2003 r. o planowaniu i zagospodarowaniu przestrzennym (upzp)**

Nie sposób zgodzić się ze stanowiskiem Skarżących, jakoby w toku przeprowadzonej procedury planistycznej, doszło, w wyniku uchwalenia miejscowego planu zagospodarowania przestrzennego do naruszenia obowiązującego Studium uwarunkowań i kierunków zagospodarowania przestrzennego Gminy Otyń.

Wskazane przez Skarżących potencjalne naruszenie pkt.12.2.11 Studium (ograniczenia związane z koniecznością ochrony środowiska oraz występowaniem uciążliwości i zagrożeń środowiska) nie dotyczą ściśle przedmiotowego obiektu infrastrukturalnego. Przedmiotowy obiekt przebiega przez obszar gruntów leśnych (ograniczając zakres wycinki jedynie do lokalizacji stanowisk słupowych, pozostawiając całkowicie zalesionymi tereny pod przewodami, z uwagi na nadleśny charakter obiektu) oraz użytków rolnych. Projektowana linia 110 kV przebiega przez obszary zbliżone do drogi ekspresowej S-3, wykorzystując częściowo istniejący korytarz technologiczny, a kolidując z planowanym zagospodarowaniem przyległym do tejże drogi, oddalając się od niego. Przebieg przez użytki rolne nie ma charakteru przebiegu przez tereny ściśle otwarte, a pokryte dalej „wyspowo” użytkami leśnymi, co też nie powoduje jako tako istotnej zmiany krajobrazowej. Same zaś zapisy Studium w tym obszarze wskazują na pewne wskazania związane z ochroną przyrodniczą, która po realizacji (i pomimo jej realizacji) zostaną zachowane, z uwagi na punktowy charakter linii elektroenergetycznej (związanie z gruntem tylko w miejscu lokalizacji słupów) oraz ponadleśny jej charakter na terenach leśnych (co ogranicza istotnie jakąkolwiek wycinkę drzew i krzewów). Wskazane zapisy przez Skarżących, jak np. „na tych obszarach należy w maksymalny sposób ograniczyć możliwość negatywnego oddziaływania planowanych przedsięwzięć na środowisko – przede wszystkim dotyczy to działalności produkcyjno-technicznej), dotyczą zaleceń/wskazań co do charakteru obiektu, a nie samego zakazu jego realizacji. I w takim to o to kształcie, uwzględniającym zapisy Studium, zaprojektowane zostały zapisy miejscowego planu zagospodarowania przestrzennego, charakteryzujące linię 110 kV, w tym ze wskazaniem (zgodnie ze Studium) odpowiedniego korytarza technologicznego.

Dalej, zarzut naruszenia pkt. Studium 12.2.4 (ocena stanu zachowania walorów krajobrazowych oraz możliwości ich kształtowania), znów jest całkowicie nie trafiony, bowiem zaskarżone przepisy uchwały planistycznej, sankcjonują przebieg linii 110 kV w pobliżu drogi ekspresowej S-3, na obszarze częściowo leśnym (z ograniczeniem wycinki zadrzewień do nieznacznych powierzchni pod stanowiskami słupowymi, z wykluczeniem wycinek pod przewodami linii 110 kV) oraz pobliskich, przecinających obszary leśne terenów rolnych, które nie stanowią ściśle istotnie otwartej przestrzeni, a do tego widokowej, a jedynie przeplatany/wyspawy z użytkami leśnymi, obszar, dodatkowo położony w pobliżu drogi ekspresowej S-3. Dodatkowo, w obszarze planu, zgodnie § 4 skarżonej uchwały:

1. W planie nie określa się, ze względu na brak występowania problematyki:

- 1) zasad ochrony dziedzictwa kulturowego i zabytków, w tym krajobrazów kulturowych oraz dóbr kultury współczesnej;
- 2) wymagań wynikających z potrzeb kształtowania przestrzeni publicznych;
- 3) sposobu i terminu tymczasowego zagospodarowania, urządzania i użytkowania terenów.

2. W obszarze objętym planem nie występują:

- 1) krajobrazy priorytetowe określone w audycie krajobrazowym oraz w planach zagospodarowania przestrzennego województwa;
- 2) (...)

Tym samym w toku procedury planistycznej zweryfikowano kwestie, o których wskazują Skarżący i brak jest na tym obszarze szczególnie cennych obszarów, które ściśle podlegałyby ochronie, w sposób wykluczający możliwość realizacji przedmiotowego przedsięwzięcia, w zaproponowanym charakterze.

Podkreślić należy, że unormowania określone ustawą z 27 marca 2003 r. o planowaniu i zagospodarowaniu przestrzennym (upup), dodatkowo nie zobowiązują (pomimo zgodności w tym przypadku) do zachowania zgodności uchwalanego miejscowego planu zagospodarowania przestrzennego z istniejącym studium uwarunkowań i kierunków zagospodarowania przestrzennego, a jedynie wymagają aby uchwalany plan nie naruszał ustaleń studium. W niniejszym przypadku nawet, gdyby przyjąć że taka zgodność by nie występowała, to z pewnością nie można przyjmować, że ustalenia studium są naruszone przez ów skarżoną uchwałą, szczególnie z uwagi na obwarowania technologiczne i samego przebiegu, kształtujące projektowany obiekt jako linię napowietrzną i nadleśną, a także lokując ją na terenach nieekspozowanych widokowo czy krajobrazowo. W podobnym tonie wypowiada się orzecznictwo sądów administracyjnych, podnosząc o słabszym lub silniejszym związku zapisów studium i miejscowego planu, a dodatkowo wskazując na konieczność sprzeczności pomiędzy tymi dokumentami, ażeby móc stwierdzić zaistniałe naruszenie:

Stopień związania planów ustaleniami studium; zarzut nadużycia władztwa planistycznego względem interesu prawnego właściciela objętej nim nieruchomości Wyrok Naczelnego Sądu Administracyjnego z dnia 20 października 2022 r., II OSK 1616/21 Teza 1. O istotnym naruszeniu art. 9 ust. 4 oraz art. 20 ust. 1 ustawy z dnia 27 marca 2003 r. o planowaniu i zagospodarowaniu przestrzennym, warunkującym uwzględnienie skargi (art. 28 ust. 1 wskazanej ustawy w zw. z art. 91 ust. 1 i 4 ustawy z dnia 8 marca 1990 r. o samorządzie gminnym) można mówić wówczas, gdy w planie miejscowym przyjęto przeznaczenie terenu całkowicie odmienne od wskazanego w studium. Ponadto, stopień związania planów ustaleniami studium zależy w dużej mierze od brzmienia ustaleń studium. Stopień tego związania może być, w zależności od szczegółowości ustaleń, silniejszy lub słabszy. Ustalenia studium nie muszą być przeniesione wprost do postanowień miejscowego planu zagospodarowania przestrzennego, ale nie mogą również być ze sobą sprzeczne.

W studium znajduje się zapis, zezwalający przy sporządzaniu miejscowych planów zagospodarowania przestrzennego, na ustalanie odrębnych przeznaczeń, w obszarze terenu studium o odmiennej funkcji, pod niezbędne funkcje, w tym sieci, obiekty i urządzenia infrastruktury drogowej, technicznej i melioracji wodnych. Przedmiotowa inwestycja spełnia powyższy warunek.

Przedmiotem planu jest lokalizacja linii elektroenergetycznej 110 kV w Niodradzu, Ługach, Konradowie i Zakęciu. Planowana inwestycja jest częścią dużego przedsięwzięcia polegającego na budowie napowietrznej linii elektroenergetycznej wysokiego napięcia - 110 kV na trasie GPZ Zielona Góra Braniborska – GPZ Nowa Sól Graniczna. Przedsięwzięcie stanowi inwestycję celu publicznego, a jego znaczenie ma charakter ponadlokalny. Ciągła rozbudowa oraz uzupełnianie systemów przesyłowych i dystrybucyjnych jest istotnym elementem zapewnienia bezpieczeństwa energetycznego w regionie, co znalazło odzwierciedlenie w uchwale



Nr XXVIII/397/21 Sejmiku Województwa Lubuskiego z dnia 15 lutego 2021 r. dot. „Strategii Rozwoju Województwa Lubuskiego 2030”, gdzie wskazano: „Ograniczony dostęp do Krajowej Sieci Przesyłowej (ciągle jeszcze tylko jeden ciąg linii 220 kV przebiegającej przez teren województwa i brak połączenia z siecią 400 kV) oraz wynikająca z tego niewystarczająco rozbudowana elektroenergetyczna infrastruktura dystrybucyjna wysokich napięć, stanowią o konieczności zwiększenia bezpieczeństwa energetycznego regionu poprzez rozbudowę układu zasilania, co umożliwi zachowanie ciągłości i pewności zaopatrzenia w energię elektryczną odbiorców zlokalizowanych na terenie województwa lubuskiego”. Dodatkowo połączenie istniejących stacji elektroenergetycznych: Nowej Soli Granicznej i Zielonej Góry Braniborskiej, bezpośrednio przyczyni się do zapewnienia alternatywnych źródeł dostaw energii elektrycznej na obszarze objętym inwestycją oraz regionu, co ma wydatne znaczenie w przypadku sytuacji awaryjnych (zapobieganie tzw. Blackout-om). Stanowić będzie również o zwiększeniu potencjału przyłączeniowego, co jest istotnym elementem w przypadku lokalizacji obecnych oraz planowania przyszłych przedsięwzięć inwestycyjnych, przyczyniając się bezpośrednio do wzrostu atrakcyjności inwestycyjnej regionu.

W interesie publicznym leży budowa napowietrznej linii elektroenergetycznej wysokiego napięcia - 110 kV na trasie GPZ Zielona Góra Braniborska – GPZ Nowa Sól Graniczna. Trasa całego przedsięwzięcia przebiega przez teren trzech sąsiednich gmin: gminy miejskiej Zielona Góra, gminy miejsko - wiejskiej Otyń i gminy Nowa Sól – Miasto. Dla linii elektroenergetycznej 110 kV należało wybrać trasę, która w trzech gminach łącznie będzie generować jak najmniej konfliktów społecznych. W związku z tym wybrano trasę, która prowadzi poprzez tereny niezurbanizowane, przypadek zbliżenia do zabudowy, nie występuje w gminie Otyń. W gminie Otyń na trasie pasa technologicznego linii elektroenergetycznej 110 kV nie występuje zabudowa i zgodnie ze *Studium* występować nie może, ponieważ w *Studium* została ugruntowana dla terenów objętych planem funkcja rolna lub leśna, a co za tym idzie nie występują i nie wystąpią pomieszczenia na stały pobyt ludzi, do których odnosi się Skarżący.

Organ przygotowujący projekt planu miejscowego zważył interes publiczny (ład przestrzenny) szeroko opisany powyżej oraz interesy prywatne (prawo własności), zmierzające do ochrony istniejącego stanu zagospodarowania terenu, jak i zmian w zakresie jego zagospodarowania. Przy opracowaniu projektu planu starano się pogodzić interesy różnych użytkowników mając na względzie efektywne wykorzystanie przestrzeni. Ponadto kierowano się również wymogiem proporcjonalności, zwanym także zakazem nadmiernej ingerencji. Zaznaczyć należy, że w trakcie procedury planistycznej, do projektu planu nie zgłoszono wniosków i uwag od osób fizycznych lub prawnych oraz nikt reprezentujący interes prywatny nie stawiał się na dyskusję publiczną w trakcie wyłożenia projektu planu miejscowego do publicznego wglądu.

Skarżący odnosi się do obszaru o wybitnych walorach przyrodniczych Doliny Odry, która stanowi międzynarodowy korytarz ekologiczny. Jednak obszar planu znajduje się w oddaleniu od Doliny Odry, a argument Skarżącego jest chybiony. Zakończenie trasy linii elektroenergetycznej ma miejsce na terenie istniejącej stacji GPZ Nowa Sól Graniczna, która zlokalizowana jest w odległości 2,5 km od rzeki Odry i jest to część linii najbardziej zbliżona do rzeki Odry. Skarżący odnosi się do wielu innych form ochrony przyrody, do obszarów o szczególnych walorach ekologicznych, które występują na terenie gminy Otyń, omówionych w *Studium*, które jednak nie występują na trasie linii elektroenergetycznej, do płytkiego występowania wód podziemnych, które nie jest w sprzeczności z niniejszą inwestycją,

W granicach planu występuje Główny Zbiornik Wód Podziemnych nr 301 „Pradolina Zasięki - Nowa Sól” oraz Główny Zbiornik Wód Podziemnych nr 302 „Pradolina Barycz-Głogów”. Linia energetyczna 110 kV krzyżuje się z rzeką Śląska Ochla, czego nie można byłoby uniknąć na trasie Zielona Góra – Nowa Sól nawet w przypadku wyboru innej trasy, zatem przechodzi przez obszar chronionego krajobrazu „Dolina Śląskiej Ochli”. W związku z występowaniem ww. obszarów chronionych, do projektu planu uzyskano stosowne opinie i uzgodnienia z organami do tego upoważnionymi, w tym Dyrektora Regionalnej Dyrekcji Ochrony Środowiska w Gorzowie Wlkp. (data wpływu uzgodnienia 2.09.2022r.). Wszystkie uzgodnienia i opinie do projektu planu były pozytywne, a organy nie doszukały się przeszkód do uchwalenia planu miejscowego.

#### **Ad. b: Naruszenie art. 17 pkt 1 upzp**

Nie sposób zgodzić się ze stanowiskiem Skarżących, jakoby w toku przeprowadzonej procedury planistycznej, doszło do naruszenia art. 17 pkt 1 upzp. Burmistrz Otynia ogłosił w prasie miejscowej, na tablicy ogłoszeń Urzędu Miejskiego w Otyniu oraz w BIP-ie w dniu 5 kwietnia 2022 r., o przystąpieniu do sporządzenia planu miejscowego oraz możliwości składania wniosków do planu do dnia 26 kwietnia 2022 r., a także w sposób zwyczajowo przyjęty w danej miejscowości, tj. poprzez przekazanie sołtysom w celu wywieszenia na tablicach w zainteresowanych sołectwach zawiadomienia z dnia 5 kwietnia 2022 r o podjęciu



uchwały o przystąpieniu do sporządzania planu, określając formę, miejsce i termin składania wniosków do planu, nie krótszy niż 21 dni od dnia ogłoszenia (sołtysi każdej miejscowości, której plan dotyczy - wymienieni w rozdzielniku zawiadomienia). Podobny tryb zawiadomienia gmina stosuje również w innych procedurach planistycznych.

#### **Ad. c: Naruszenie art. 17 pkt 9 upzp**

Burmistrz Otynia ogłosił w prasie miejscowej, na tablicy ogłoszeń Urzędu Miejskiego w Otyniu oraz w BIP-ie w dniu 28 lutego 2023 r., o wyłożeniu projektu planu miejscowego do publicznego wglądu, w dniach od 7 marca 2023 r. do 28 marca 2023 r., o zorganizowaniu dyskusji publicznej nad rozwiązaniami przyjętymi w projekcie planu, w dniu 14 marca 2023 r., oraz możliwości składania uwag do dnia 12 kwietnia 2023 r. W powyższych ogłoszeniach zamieścił również informację o zamieszczeniu projektu planu miejscowego na stronie internetowej:

<http://bip.wrota.lubuskie.pl/umotyln>.

Podobny tryb ogłoszenia o wyłożeniu projektu planu miejscowego do publicznego wglądu gmina stosuje również w innych procedurach planistycznych. Również nie można zgodzić się ze stanowiskiem Skarżących, jakoby w toku przeprowadzonej procedury planistycznej, doszło do naruszenia art. 17 pkt 9 upzp.

Wcześniej, pismem z dnia 16 sierpnia 2022 r., Burmistrz Otynia, poinformował Sołtysów każdej miejscowości, której plan dotyczy, o kolejnym etapie procedury planistycznej polegającym na przekazaniu projektu planu miejscowego do organów uprawnionych do opiniowania lub uzgadniania (sołtysi każdej miejscowości, której plan dotyczy - wymienieni w rozdzielniku pisma).

Dodatkowo istniała możliwość wglądu do dokumentów planistycznych na każdym etapie procedury planistycznej w siedzibie Urzędu Miejskiego Otyń.

#### **Ad. d: Naruszenie art. 5a ust. 1 ustawy z dnia 14 grudnia 1995 r, o izbach rolniczych w związku z art. 17 pkt 6 lit b tiret 2 upzp**

Obowiązek wystąpienia o opinie do projektu miejscowego planu dotyczy organów opiniujących wymienionych enumeratywnie w art. 17 pkt 6 lit. a upzp. Obowiązek wystąpienia o uzgodnienia do projektu miejscowego planu dotyczy organów uzgadniających wymienionych enumeratywnie w art. 17 pkt 6 lit. b ww. ustawy. Wśród tych organów ustawodawca nie przewidział właściwej miejscowo izby rolniczej. Zatem brak jest podstawy prawnej do opiniowania lub uzgadniania projektu planu miejscowego jako takiego dla izby rolniczej.

Ten obowiązek wynika z przepisów odrębnych, ale w ograniczonym zakresie. Zgodnie z art. 5a ust. 1 ustawy z 14 grudnia 1995 r. o izbach rolniczych, (...) organy samorządu terytorialnego zasięgają opinii właściwej miejscowo izby o projektach aktów prawa miejscowego dotyczących rolnictwa, rozwoju wsi i rynków rolnych, (...). Obowiązek uzyskania opinii właściwej izby rolniczej do projektu planu wynika z art. 7 pkt 5 ustawy z dnia 3 lutego 1995 r. o ochronie gruntów rolnych i leśnych w przypadku, gdy występuje potrzeba zmiany przeznaczenia gruntów rolnych klas I-III lub leśnych (nie należących do Skarbu Państwa) w ramach przygotowywanego dokumentu planistycznego.

Zgoda na zmianę przeznaczenia gruntów rolnych lub leśnych ma nieco inny charakter od pozostałych uzgodnień uzyskiwanych w procedurze planistycznej. To rozstrzygnięcie nie dotyczy bowiem uzgodnienia projektu planu, a ma na celu podjęcie decyzji odnośnie konkretnych terenów, a dokładnie zmiany ich przeznaczenia (wyrok Wojewódzkiego Sądu Administracyjnego w Warszawie z dnia 4 lipca 2008 r., IV SA/Wa 448/08, LEX nr 459391). Świadczy o tym również umieszczenie przepisu o konieczności uzyskania zgody na zmianę przeznaczenia w innej jednostce redakcyjnej (art. 17 pkt 6 lit. c upzp), niż obowiązku uzgodnienia lub opiniowania projektu planu. W obszarze niniejszego planu występują grunty leśne Skarbu Państwa oraz grunt leśny należący do osoby fizycznej, nie występują zaś grunty rolne klas I-III (tzw. chronionych).

Grunt leśny we władaniu osoby fizycznej, to niewielka część terenu 2L, usytuowana na działce 562/2 w obrębie Niedoradz, w ewidencji gruntów oznaczona jako LsV, o powierzchni 222 m<sup>2</sup>. W sprawie zmiany przeznaczenia niniejszego gruntu leśnego rozpoczęto procedurę wylesienia. W tym celu najpierw złożony został wniosek w październiku 2022 r. do Lubuskiej Izby Rolniczej w Zielonej Górze o wydanie opinii, na podstawie art. 7 ustawy z dnia 3 lutego 1995 r., o ochronie gruntów rolnych i leśnych, w zakresie zmiany przeznaczenia gruntu leśnego na cele nierolnicze i nieleśne. Następnie po uzyskaniu informacji o braku zgody Właściciela lasu na zmianę przeznaczenia na cele nieleśne, uwzględniając interes prywatny, Inwestor

przedsięwzięcia zmienił przyjęte rozwiązania techniczne – zastosował ponadleśny charakter linii jak na terenach lasów Skarbu Państwa. Przyjęto rozwiązanie, które nie wyłącza ani nie ogranicza możliwości utrzymywania na terenie roślinności leśnej, eliminuje jakąkolwiek wycinkę drzew i krzewów, jednocześnie odstępując od „wylesienia” lasu prywatnego. Wniosek o opinię LIR stał się zatem bezprzedmiotowy, Burmistrz Otynia zwrócił się w listopadzie 2022 r. o jego wycofanie, jednocześnie odstąpiono od procedury „wylesienia” lasu prywatnego.

Nadmienić należy, że w odniesieniu do gruntów leśnych będących własnością Skarbu Państwa uzyskano zgodę Ministra Klimatu i Środowiska, w drodze decyzji z dnia 11 kwietnia 2023 r., na przeznaczenie w miejscowym planie zagospodarowania przestrzennego na cele nierolnicze i nieleśne 1,1446 ha gruntów leśnych.

Mając powyższe na uwadze wnosimy o oddalenie skargi.

### **UZASADNIENIE**

W dniu 30 listopada 2023 r. do Rady Miejskiej Otyń wpłynęła skarga M.S. i I.P.-S. na uchwałę Nr LIX.20.2023 Rady Miejskiej Otyń z dnia 31 maja 2023 r. w sprawie miejscowego planu zagospodarowania przestrzennego dla linii energetycznej 110 kV w Niedoradzu, Ługach, Konradowie i Zakęciu.

Zgodnie z art. 54 § 2 ustawy z dnia 30 sierpnia 2002 r. Prawo o postępowaniu przed sądami administracyjnymi ( t.j. Dz.U. z 2023 r., poz. 1634 ze zm.) organ, którego dotyczy skarga przekazuje skargę sądowi admministracyjnemu wraz z aktami sprawy i odpowiedzią na skargę.

Wobec powyższego zasadne jest podjęcie niniejszej uchwały.