

(oznaczenie organu)
BS.6740.2.2.2016
(nr rejestru organu
wydającego pozwolenie)

DECYZJA NR 1/17

Na podstawie art. 11a ust.1, art. 11d ust.1 i art. 11f ust.1 ustawy z dnia 10 kwietnia 2003 r. o szczególnych zasadach przygotowania i realizacji inwestycji w zakresie dróg publicznych (Dz. U. z 2015 r. poz. 2031 j.t. z późn. zm.), na podstawie art. 104 ustawy z dnia 14 czerwca 1960 roku - Kodeks postępowania administracyjnego (Dz.U. z 2016 r. poz. 23 t.j. z późn. zm.), po rozpatrzeniu wniosku o wydanie decyzji o zezwoleniu na realizację inwestycji drogowej z dnia 24.11.2016 r. (data wpływu 25.11.2016r.), zmienionego i uzupełnionego dnia 25.01.2017r., złożonego przez pełnomocnika Burmistrza Miasta i Gminy Witnica, Pana Antoniego Dybikowskiego („OSADA” Biuro Projektowo-Usługowe)

zezwalam na realizację inwestycji drogowej dla:

Burmistrza Miasta i Gminy Witnica, ul. KRN 6, 66-460 Witnica,

polegającej na:

„Przebudowie drogi gminnej nr 103910F z budową odcinka łączącego ul. Końcową z rondem Watykańskim wraz z rozbudową skrzyżowania z drogą wojewódzką nr 132” w ramach zadania „Rozbudowa skrzyżowania drogi wojewódzkiej nr 132 z drogą gminną nr 103910F (ul. Końcowa) poprzez budowę nowego wlotu na rondzie Watykańskim w Witnicy” na działkach o numerach: 400/2, 421/3, 423/2, 425/2, 426/2, 426/4, 427/1, 923/22, 425/1, 910/1, 913/2, 913/4, 918/1 położonych w obrębie ewidencyjnym 06 – Witnica, jednostka ewidencyjna - Miasto Witnica,

obejmującej swym zakresem:

- a) przebudowę drogi gminnej z budową odcinka łączącego ul. Końcową z rondem Watykańskim - dł. 109.0m ,
- b) budowę nowego czwartego wlotu na rondzie Watykańskim –skrzyżowanie ul. Końcowej z rondem (dz.425/1),
- c) budowę chodników w pasie drogowym drogi gminnej nr G103910F, nr G103971F oraz chodników i ścieżki rowerowej w pasie drogowym drogi wojewódzkiej DW132,
- d) budowę kanalizacji deszczowej w pasie drogowym, w jezdni ul. Końcowej,
- e) budowę zjazdów w pasie drogi gminnej i drogi wojewódzkiej,
- f) likwidację kolizji istniejącego oświetlenia z budową nowego wlotu (dz.425/1),
- g) wycinkę drzew kolidujących z projektowaną trasą.

Za zgodność
stwierdzam
dnia 14.08.2018



Z up. BURMISTRZA
mgr Anna Karczmarzka
INSPEKTOR

1. Powiązania drogi z innymi drogami publicznymi:

Projektowana przebudowa i budowa odcinka drogi gminnej nr G103910F (ul. Końcowa) stanowi drogę kategorii L i zapewni poprzez budowę czwartego wlotu na rondzie Watykańskim połączenie z drogą wojewódzką nr 132 (Droga Jana Pawła II), z drogą gminną nr G103971F (ul. Rutkowskiego) oraz drogą gminną G102965F (ul. Osiedle Zachodnie). Droga wojewódzka nr 132 jest drogą klasy Z i prowadzi z Kostrzyna nad Odrą poprzez Witnicę do Gorzowa Wlkp.

2. Określenie linii rozgraniczających teren:

Inwestycja obejmuje działki o numerach: 400/2, 421/3, 423/2, 425/2, 426/2, 426/4, 427/1, 923/22, 425/1, 910/1, 913/2, 913/4, 918/1 położonych w obrębie ewidencyjnym 06 – Witnica, jednostka ewidencyjna Miasto Witnica – z czego dla działek o nr ewid. 427/1, 426/4 zachodzi zmiana użytku z Bp na Dr.

Lp.	Działka przed zmianą		Działka po zmianie		Obręb ewid.	Jedn. ewid.	Właściciel
	Nr działki	użytki	Nr działki	Użytki			
1.	427/1	Bp	427/1	Dr	6-Witnica	4-Miasto Witnica	Gmina Witnica
2.	426/4		426/4				

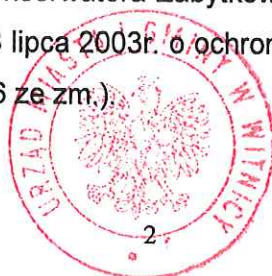
3. Warunki wynikające z potrzeb:

1/ **Ochrony środowiska** – nie określono warunków wynikających z potrzeby ochrony środowiska, ponieważ nie kwalifikuje się do przedsięwzięć mogących znacząco oddziaływać na środowisko. Przedsięwzięcie zlokalizowane jest poza terenami chronionymi oraz poza obszarem Natura 2000, wobec tego nie wymaga przeprowadzenia oceny oddziaływania na środowisko o której mowa w art. 59 ustawy z dnia 3 października 2008r. o udostępnianiu informacji o środowisku i jego ochronie, udziale społeczeństwa w ochronie środowiska oraz o ocenach oddziaływania na środowisko (Dz. U. z 2016r. poz. 353 j.t.).

2) **Ochrony zabytków i dóbr kultury współczesnej** –

Zgodnie opinią Lubuskiego Konserwatora Zabytków na terenie inwestycji nie występują stanowiska archeologiczne, natomiast zaleca się w przypadku natrafienia na przedmiot posiadający cechy zabytku niezwłocznie powiadomić o tym Lubuskiego Wojewódzkiego Konserwatora Zabytków, jak również zabezpieczyć odkryty przedmiot do czasu wydania przez Konserwatora Zabytków odpowiednich zarządzeń zgodnie z art.32 ust.1 ustawy z dnia 23 lipca 2003r. o ochronie zabytków i opiece nad zabytkami (t.j. Dz.U. z 2014r., poz. 1446 ze zm.).

Za zgodność
stwierdzam
dnia 14. 08. 2019



Z up. BURMISTRZA
mgr Anna Karczmarska
SPEKTOR

3) **Potrzeba obronności państwa** – należy przestrzegać przepisy zawarte:

- a) w rozporządzeniu Ministra Transportu i Gospodarki Morskiej z dnia 2 marca 1999r. w sprawie warunków technicznych, jakim powinny odpowiadać drogi publiczne i ich usytuowanie (Dz. U. z 1999r. Nr 43, poz. 430 z późn. zm.),
- b) w rozporządzeniu Ministra Transportu i Gospodarki Morskiej z dnia 30 maja 2000r. w sprawie warunków technicznych, jakim powinny odpowiadać drogowe obiekty inżynierskie i ich usytuowanie (Dz. U. z 2000r. Nr 63, poz. 735 z późn. zm.),
- c) ustawą z dnia 20 czerwca 1997r. - Prawo o ruchu drogowym (j.t. Dz. U. z 2012r., poz. 1137 z późn. zm.).

4. **Wymagania dotyczące ochrony uzasadnionych interesów osób trzecich.**

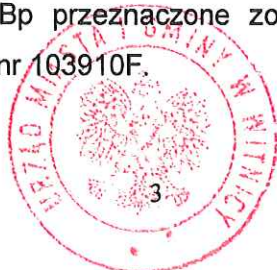
- 1) Inwestycje należy prowadzić nie naruszając prawa własności i uprawnień osób trzecich.
- 2) Grunty zajęte na czas realizacji inwestycji należy przywrócić do stanu sprzed ich zajęcia, należy również zapewnić właściwą eksploatację kanalizacji deszczowej jak i utrzymać w czystości teren wokół niej.
- 3) Roboty budowlane związane z przekraczaniem przeszkód w miejscach kolizji wykonywać w porozumieniu z właściwym zarządcą kolidującej infrastruktury.
- 4) Należy zapewnić możliwość korzystania z wody, kanalizacji, energii elektrycznej i ciepłej oraz ze środków łączności.
- 5) Chronić przed uciążliwościami powodowanymi przez hałas, wibracje, zakłócenia elektryczne, promieniowanie w trakcie realizacji przedsięwzięcia, ograniczyć utrudnienia w ruchu.

5. **Zatwierdzenie podziału nieruchomości** – nie zachodzi.

6. **Oznaczenie nieruchomości lub ich części, wg katastru nieruchomości, które stają się własnością Skarbu Państwa lub właściwej jednostki samorządu terytorialnego;**

Nie zachodzi przejęcie własności wynikające z podziału nieruchomości. Natomiast dla działki o numerze: 427/1 położonej w obrębie ewidencyjnym 6 – Witnica, jednostka ewidencyjna – Miasto Witnica, stanowiącej własność Gminy Witnica z ustanowionym użytkowaniem wieczystym, użytkowanie to wygasa z dniem, w którym decyzja o zezwoleniu na realizację inwestycji drogowej stanie się ostateczna. Działki o nr 427/1 i 426/4 o dotychczasowym użytkowaniu Bp przeznaczone zostają na pas drogowy i zostaną włączone w pas drogi gminnej o nr 103910F.

Za zgodność
stwierdzam
dnia 14. 08. 2012



Z up. BURMISTRZA
mgr Anna Karczmarska
INSPEKTOR

Lp.	NR DZIAŁKI Użytek	OBREB EWIDENCY JNY	JEDNOSTKA EWIDENCYJNA	STAN PRAWNY PRZED WYDANIEM DECYZJI	ZMIANY STANU PRAWNEGO WPROWADZONE NINIEJSZĄ DECYZJĄ
1	427/1 Bp	6 – Witnica	Witnica	właściciel: Gmina Witnica użytkowanie wieczyste: Irena, Helena Ignacik, ul. Wojska Polskiego 32 66-460 Witnica	właściciel: Gmina Witnica ul. KNR 6, 66-460 Witnica użytek: dr
2	426/4 Bp	6 – Witnica	Witnica	właściciel: Gmina Witnica zarządzający: Gmina Witnica	właściciel: Gmina Witnica ul. KNR 6, 66-460 Witnica użytek: dr

7) Zatwierdzam projekt budowlany obejmujący przebudowę drogi gminnej nr 103910F z budową odcinka łączącego ul. Końcową z rondem Watykańskim wraz z rozbudową skrzyżowania z drogą wojewódzką nr 132 na działkach o numerach: 400/2, 421/3, 423/2, 425/2, 426/2, 426/4, 427/1, 923/22, 425/1, 910/1, 913/2, 913/4, 918/1 położonych w obrębie ewidencyjnym 06 – Witnica, jednostka ewidencyjna - Miasto Witnica – obiekt kategorii XXV. Inwestycja swym zakresem obejmuje przebudowę drogi gminnej z budową odcinka łączącego ul. Końcową z rondem Watykańskim - dł. 109.0m, budowę nowego czwartego wlotu na rondzie Watykańskim –skrzyżowanie ul. Końcowej z rondem, budowę zjazdów usytuowanych w pasie drogowym, budowę chodników w pasie drogowym drogi gminnej, budowę chodników i ścieżki rowerowej w pasie drogowym drogi wojewódzkiej i gminnej, budowę kanalizacji deszczowej, likwidację kolizji istniejącego oświetlenia z budową nowego wlotu na rondzie, wycinkę drzew kolidujących z projektowaną trasą, realizowana na działkach o numerach: 400/2, 421/3, 423/2, 425/2, 426/2, 426/4, 427/1, 923/22, 425/1, 910/1, 913/2, 913/4, 918/1 położonych w obrębie ewidencyjnym 06 – Witnica, jednostka ewidencyjna - Miasto Witnica, zgodnie z przebiegiem inwestycji w zatwierdzonym projekcie budowlanym stanowiącym załącznik nr 1 do niniejszej decyzji,

opracowany przez projektantów:

mgr inż. Antoni Dybikowski posiadający uprawnienia o nr ewid. 148/82/Gw do projektowania w specjalności konstrukcyjno-budowlanej bez ograniczeń, wpisany na listę członków Lubuskiej Okręgowej Izby Inżynierów Budownictwa w Gorzowie Wlkp. pod numerem LBS/BD/2102/01,

Za zgodność
stwierdzam
dnia 14.08.2018



Z up. BURMISTRZA
mgr Anna Karczmarska
SPEKTOR

inż. **Lech Misiorny** posiadający uprawnienia o nr ewid.19/77/Gw do pełnienia samodzielnej funkcji projektanta oraz kierownika budowy w specjalności elektrycznej w zakresie pełnym, wpisany na listę członków Lubuskiej Okręgowej Izby Inżynierów Budownictwa w Gorzowie Wlkp. pod numerem LBS/IE/2293/01,

mgr inż. **Jarosław Nowicki** posiadający uprawnienia o nr ewid. LUKG/0004/POOS/05 do projektowania bez ograniczeń w specjalności instalacyjnej, wpisany na listę członków Lubuskiej Okręgowej Izby Inżynierów Budownictwa w Gorzowie Wlkp. pod numerem LBS/IS/2320/01.

8) Ustalenia dotyczące:

- a) Szczególnych warunków zabezpieczenia terenu budowy i prowadzenia robót budowlanych:
- 1) roboty budowlane należy wykonać zgodnie z zatwierdzonym projektem budowlanym oraz prowadzić zgodnie z planem bezpieczeństwa i ochrony zdrowia, pod nadzorem kierownika budowy posiadającego uprawnienia budowlane w odpowiedniej specjalności, zgodnie z przepisami bhp oraz ustawy Prawo budowlane,
 - 2) należy zachować wszelkie warunki wynikające z odrębnych pozwoleń, opinii, uzgodnień lokalizacyjnych oraz dokumentacji w tym warunki protokołu GN-GA.6630. 1.175.2016 z dnia 29.09.2016r. w zakresie:
 - ochrony prawnej punktu osnowy geodezyjnej nr 518319- 1-1249,
 - ręcznego wykonywania robót ziemnych w miejscu skrzyżowania z siecią gazową, z powiadomieniem RDG w Kostrzynie nad Odrą przed przystąpieniem do prac,
 - 3) wyznaczyć geodezyjnie obiekty budowlane w terenie, a po ich wybudowaniu (w przypadku urządzeń podziemnych, przed ich zasypaniem)- sporządzić geodezyjną inwentaryzację powykonawczą zgodnie z art. 41 ustawy Prawo budowlane.
- b) Czasu użytkowania tymczasowych obiektów budowlanych dla potrzeb budowy: - wg potrzeb w czasie trwania budowy.
- c) Terminu rozbiórki tymczasowych obiektów budowlanych – dla potrzeb budowy do 14 dni po zakończeniu robót.
- d) Szczegółowych wymagań dotyczących nadzoru na budowie:
- 1) roboty budowlane prowadzić pod nadzorem kierownika budowy, posiadającego uprawnienia budowlane w odpowiedniej specjalności, który jest obowiązany prowadzić dziennik budowy oraz umieścić na budowie w widocznym miejscu, tablicę informacyjną oraz ogłoszenie, zawierające dane dotyczące bezpieczeństwa pracy i ochrony zdrowia.

Za zgodność
stwierdzam
dnia 14. 08. 2018



Z up. BURMISTRZA
.....
mgr Anna Karczmarska
INSPEKTOR

- e) **Obowiązku dokonania przebudowy istniejącej sieci uzbrojenia terenu:**
- obejmuje likwidację kolizji istniejącego oświetlenia drogowego z budową nowego wlotu w skrzyżowaniu typu rondo w dz. o nr ewid 425/1.
- f) Nie występuje obowiązek budowy lub przebudowy urządzeń wodnych lub urządzeń melioracji wodnych szczegółowych.
- g) **Obowiązku przebudowy innych dróg publicznych:**
- inwestycja związana z przebudową skrzyżowania drogi wojewódzkiej DW132- budowa czwartego wylotu z ronda,
 - obejmuje budowę chodnika i ścieżki rowerowej w pasie drogi wojewódzkiej DW132 na działkach o nr 425/1, 913/2, 913/4, 918/1,
 - obejmuje budowę chodnika i ścieżki rowerowej w pasie drogi gminnej 1039657F (ul. Rutkowskiego) na dz. o nr ewid. 425/2, 923/22.
- h) **Obowiązku budowy i przebudowy zjazdów:**
- obejmuje budowę zjazdów z drogi gminnej nr 1003910F(ul. Końcowa) w dz. o nr ewid. 400/2, 421/3, 426/4, 427/1,
 - obejmuje budowę zjazdów z drogi wojewódzkiej w dz. o nr ewid. 402, 910/1, 425/1, 425/2.
- i) **Określenia ograniczeń w korzystaniu nieruchomości dla realizacji obowiązków wynikających z pkt h):** może wystąpić okresowe utrudnienie w zakresie dojazdu do posesji znajdujących się przy przebudowywanych odcinkach dróg.
- j) **Zezwolenia na wykonanie obowiązków, wynikających z pkt e), g) i h):**
- 1/zezwała się na budowę chodnika i ścieżki rowerowej w pasie drogi wojewódzkiej i pasie drogi gminnej,
 - 2/zezwała się na budowę zjazdów z drogi gminnej nr 1003910F i z drogi wojewódzkiej nr DW 132,
 - 3/zezwała się na likwidację kolizji istniejącej linii oświetlenia drogowego w dz. 425/1,

zgodnie z zatwierdzonym projektem budowlanym.

Za zgodność
stwierdzam
dnia 14.08.2018



Z up. BURMISTRZA
mgr Anna Karczmarska
INSPEKTOR

UZASADNIENIE

W dniu 25.11.2016 r. złożono do Starosty Gorzowskiego wniosek, w sprawie wydania decyzji o zezwoleniu na realizację inwestycji drogowej: „Przebudowa drogi gminnej nr 103910F (ul. Końcowa) wraz z rozbudową skrzyżowania z drogą wojewódzką nr 132 „ w ramach zadania „Rozbudowa skrzyżowania drogi wojewódzkiej nr132 z drogą gminną nr 103910F (ul. Końcowa) poprzez budowę nowego wlotu na rondzie Watykańskim w Witnicy” działki nr 400/2, 421/3, 425/2, 426/2, 426/4, 427/1, 923/22- działki dróg gminnych , 425/1, 910/1, 913/2, 913/4, 918/1 - działki drogi wojewódzkiej - obręb 0006 Witnica - jednostka ewidencyjna 080107_4 Miasto Witnica, zgodnej z przebiegiem inwestycji w przedłożonym projekcie budowlanym.

W dniu 18.01.2017r. wezwano inwestora do uzupełnienia braków formalnych , które uzupełniono dnia 25.01.2017r., załączając wyjaśnienia i zmieniony wniosek, określając jednocześnie przedmiot inwestycji jako: „Przebudowa drogi gminnej nr 103910F z budową odcinka łączącego ul. Końcową z rondem Watykańskim wraz z rozbudową skrzyżowania z drogą wojewódzką nr 132” w ramach zadania: „Rozbudowa skrzyżowania drogi wojewódzkiej nr 132 z drogą gminną nr 103910F (ul. Końcowa) poprzez budowę nowego wlotu na rondzie Watykańskim w Witnicy” na działkach o numerach: 400/2, 421/3, 423/2, 425/2, 426/2, 426/4, 427/1, 923/22, 425/1, 910/1, 913/2, 913/4, 918/1 położonych w obrębie ewidencyjnym 06 – Witnica, jednostka ewidencyjna - Miasto Witnica.

Zakres rzeczowy inwestycji obejmuje: przebudowę drogi gminnej z budową odcinka łączącego ul. Końcową z rondem Watykańskim - dł. 109.0m, budowę nowego czwartego wlotu na rondzie Watykańskim – skrzyżowanie ul. Końcowej z rondem, budowę i przebudowę zjazdów usytuowanych w pasie drogowym, budowę chodników w pasie drogowym drogi gminnej, budowę chodników i ścieżki rowerowej w pasie drogowym drogi wojewódzkiej i gminnej, budowę kanalizacji deszczowej, likwidację kolizji istniejącego oświetlenia z budową nowego wlotu na rondzie.

Przedmiotowe przedsięwzięcie zgodnie z rozporządzeniem Rady Ministrów z dnia 9 listopada 2010 r. w sprawie określenia rodzajów przedsięwzięć mogących znacząco oddziaływać na środowisko (Dz. U. 2016 r., poz. 71) nie zalicza się do przedsięwzięć mogących zawsze znacząco oddziaływać na środowisko, ani do przedsięwzięć mogących potencjalnie oddziaływać na środowisko oraz leży ani nie wpływa na obszar NATURA 2000, wobec tego nie jest wymagane przeprowadzenie procedury oceny oddziaływania na środowisko, o której mowa w art. 59 ustawy z dnia 3 października 2008r. o udostępnianiu informacji o środowisku i jego ochronie, udziale społeczeństwa w ochronie środowiska oraz o ocenach oddziaływania na środowisko (Dz. U. z 2016r. poz. 353 j.t.).

Za zgodność
stwierdzam *kmr*
dnia *14.08.2018*



Z up. BURMISTRZA
kmr
mgr Anna Karczmarska
INSPEKTOR

Zgodnie z art. 11f ust. 3 w/w ustawy o szczególnych zasadach przygotowania i realizacji inwestycji w zakresie dróg publicznych, strony zawiadomiono o wydaniu niniejszej decyzji o zezwoleniu na realizację inwestycji drogowej poprzez wysłanie stronom zawiadomień oraz podanie do publicznej wiadomości w drodze obwieszczeń, odpowiednio w Urzędzie Starostwa Powiatowego, w Urzędzie Miasta i Gminy Witnica, na stronach internetowych tych urzędów, a także w prasie lokalnej.



(pieczęć okrągła)

z up. STAROSTY

Andrzej Samulczyk
inż. Andrzej Samulczyk

Inspektor w Wydziale

Planowania i Środowiska

(pieczęć imienna i podpis osoby upoważnionej do wydawania decyzji)

Od niniejszej decyzji służy Stronom prawo odwołania się do Wojewody Lubuskiego za pośrednictwem Starosty Gorzowskiego w terminie 14 dni od daty jej doręczenia.


Pouczenie:

1. Decyzja o zezwoleniu na realizację inwestycji drogowej stanowi podstawę do dokonania wpisów w księdze wieczystej i w katastrze nieruchomości.
2. Dla przeznaczonych na pasy drogowe nieruchomości gruntowej stanowiącej własność skarbu Państwa albo jednostki samorządu terytorialnego, która została oddana w użytkowanie wieczyste, użytkowanie to wygasa z dniem, w którym decyzja o zezwoleniu na realizację inwestycji drogowej stała się ostateczna.
3. Jeżeli na nieruchomości lub prawie użytkowania wieczystego tej nieruchomości zostały ustanowione ograniczone prawa rzeczowe z dniem, w którym decyzja o zezwoleniu na realizację inwestycji drogowej stanie się ostateczna, prawa te wygasają.
4. Inwestor może przystąpić do użytkowania przedmiotowej inwestycji po upływie 21 dni od dnia doręczenia do właściwego organu nadzoru budowlanego zawiadomienia o zakończeniu budowy, pod warunkiem, że organ nadzoru budowlanego nie wniesienia w tym terminie sprzeciwu w drodze decyzji.
5. Inwestor może przystąpić do użytkowania obiektu przed wykonaniem wszystkich robót budowlanych pod warunkiem uzyskania pozwolenia na użytkowanie.
6. Decyzję ustalającą wysokość odszkodowania z nieruchomości, wydaje Starosta Gorzowski, w terminie 30 dni od dnia, w którym decyzja stanie się ostateczna.
7. Na podstawie art. 17 ust. 3 ustawy z dnia 10 kwietnia 2003r. o szczególnych zasadach przygotowania i realizacji inwestycji w zakresie dróg publicznych niniejsza decyzja, z nałożonym rygorem natychmiastowej wykonalności, zobowiązuje do niezwłocznego wydania nieruchomości, uprawnia do faktycznego objęcia nieruchomości w posiadanie przez właściwego zarządcę drogi, uprawnia do rozpoczęcia robót budowlanych.

Za zgodność

stwierdzam *Kamr*

dnia 14.08.2019



Z up. BURMISTRZA

Kamr
mgr Anna Karczmarska

INSPEKTOR

8. Do gruntów rolnych i leśnych objętych decyzjami o zezwoleniu na realizację inwestycji drogowej nie stosuje się przepisów o ochronie gruntów rolnych i leśnych.
9. Do usuwania drzew i krzewów znajdujących się na nieruchomościach objętych niniejszą decyzją o zezwoleniu na realizację inwestycji drogowej, z wyjątkiem drzew i krzewów usuwanych z nieruchomości wpisanej do rejestru zabytków, nie stosuje się przepisów o ochronie przyrody w zakresie obowiązku uzyskiwania zezwoleń na ich usunięcie oraz opłat z tym związanych.
10. Zgodnie z art. 11f ust. 3 ustawy z dnia 10 kwietnia 2003r. o szczególnych zasadach przygotowania i realizacji inwestycji w zakresie dróg publicznych, strony zostaną powiadomione o wydaniu niniejszej decyzji o zezwoleniu na realizację inwestycji drogowej poprzez wysłanie stronom zawiadomień oraz podanie do publicznej wiadomości w drodze obwieszczeń, odpowiednio w Starostwie Powiatowym i w Urzędzie Miasta i Gminy Witnica, na stronach internetowych ww. organów, a także w prasie lokalnej.

Zgodnie z art. 7 pkt. 3 ustawy z dnia 16 listopada 2006r. o opłacie skarbowej nie pobiera się opłaty skarbowej (t.j.Dz. U. z 2016 r. poz. 1827 z późn. zm.).

Ponumerowane i opieczątowane załączniki stanowią integralną część decyzji:

1. Załącznik NR 1 – 4 egz. projektu budowlanego
(w tym: 2 egz. dla Inwestora, 1 egz. w a/a organu i 1 egz. dla PINB),

Otrzymują:

1. Burmistrz Miasta i Gminy Witnica, ul. KRN 6, 66-460 Witnica
Antoni Dybikowski – Pełnomocnik, ul. Czereśniowa 6, 66-400 Gorzów Wlkp.
(2 egz. decyzji 1 dla Inwestora i 1 egz. do zmian KW + 2 egz. PB)
2. Starosta Gorzowski w/m Wydział Geodezji i Gospodarki Nieruchomościami
(2 egz. decyzji)
3. a/a + 2 egz. PB(1 egz. w a/a organu , 1 egz dla PINB w/m)



Za zgodność

stwierdzam *Kam*

dnia *14.08.2013*

Z up. BURMISTRZA

Kam
mgr Anna Karczmarzka
INSPEKTOR