

**UCHWAŁA NR XLIII/580/2021
RADY MIEJSKIEJ W WITNICY**

z dnia 30 września 2021 r.

w sprawie przyjęcia Wieloletniego Programu Modernizacji i Budowy Dróg Gminnych w Gminie Witnica, w skrócie „Ranking Dróg Gminnych”

Na podstawie art. 7 ust. 1 pkt 2 oraz art. 18 ust. 2 pkt 15 ustawy z dnia 8 marca 1990 r. o samorządzie gminnym (Dz.U. z 2020 r., poz. 713 ze zm.) Rada Miejska uchwala, co następuje:

§ 1. Przyjmuje się Wieloletni Program Modernizacji i Budowy Dróg Gminnych w Gminie Witnica, w skrócie „Ranking Dróg Gminnych” stanowiący załącznik do niniejszej uchwały.

§ 2. Ranking Dróg Gminnych sugeruje kolejność, realizowanych przez gminę modernizacji, budowy i gruntownych remontów dróg gminnych, budowy dróg tymczasowych oraz sugeruje podstawowe parametry techniczne dróg, jak i rodzaj nawierzchni.

§ 3. Za datę wykonania inwestycji drogowej ujętej w Rankingu przyjmuje się datę dopuszczenia do użytkowania.

§ 4. Kolejność wynikająca z Rankingu Dróg Gminnych nie dotyczy:

1. dróg budowanych i remontowanych w ramach Inicjatyw Lokalnych,
2. bieżących napraw.

§ 5. Aktualizacja Rankingu Dróg Gminnych (zał. nr 1) może nastąpić po realizacji 1 etapu Rankingu, za zgodą Rady Miejskiej Witnicy lub w wyniku cyklicznej analizy Rankingu Dróg Gminnych, przeprowadzonej przez Radę Miejską w pierwszym roku jej kadencji zgodnie z § 3, zał. nr 1 do uchwały.

§ 6. Realizacja inwestycji z kolejnego etapu Rankingu jest możliwa po wykonaniu wszystkich, ujętych w poprzednim etapie inwestycji drogowych lub za zgodą Rady Miejskiej w Witnicy.

§ 7. W ramach realizacji jednego etapu Rankingu sugeruje się wykonywanie inwestycji zgodnie z ustaloną kolejnością.

§ 8. Ranking Dróg Gminnych nie określa ram czasowych budowy dróg gminnych.


§ 9. Wykonanie uchwały powierza się Burmistrzowi Miasta i Gminy Witnica.

§ 10. Uchwała wchodzi w życie po upływie 14 dni od ogłoszenia w Dzienniku Urzędowym Województwa Lubuskiego.

Wiceprzewodnicząca
Rady Miejskiej

Marta Stańczak

Załącznik Nr 1 do uchwały Nr XLIII/580/2021
Rady Miejskiej w Witnicy
z dnia 30 września 2021 r.



Rada Miejska w Witnicy
ul. Plac Andrzeja Zabłockiego 6, 66-460 Witnica

RANKING DRÓG GMINNYCH

Wieloletni program modernizacji i budowy dróg gminnych w Gminie Witnica

Opracowanie:

Krzysztof Kuchnio
Marta Stańczak
Artur Stojanowski
Piotr Zakrzyszko

Witnica dnia 30.09.2021 r.

Wieloletni program modernizacji i budowy dróg gminnych w Gminie Witnica w skrócie „Ranking Dróg Gminnych ”

§ 1. WSTĘP

Niniejszy dokument jest dokumentem programowym w sektorze infrastruktury lokalnych dróg gminnych i stanowi załącznik do Uchwały Nr XLIII/580/2021 Rady Miejskiej w Witnicy z dnia 30.09.2021 r. jako integralna część Uchwały w sprawie przyjęcia Wieloletniego programu modernizacji i budowy dróg gminnych w Gminie Witnica, w skrócie „Ranking Dróg Gminnych”. Głównym celem przygotowanego opracowania jest uporządkowanie i ustalenie kolejności modernizacji i budowy dróg gminnych zmierzające do poprawy istniejącego układu drogowego, czego konsekwencją będzie zwiększenie bezpieczeństwa w ruchu samochodowym, jak i pieszym oraz szybszy rozwój gospodarczy gminy.

§ 2. ZAŁOŻENIA DO WIELOLETNIEGO PROGRAMU MODERNIZACJI I BUDOWY DRÓG GMINNYCH W GMINIE WITNICA.

- 1) Program obejmuje wyłącznie drogi gminne, na terenie Gminy Witnica, będące drogami publicznymi o charakterze lokalnym w rozumieniu ustawy z dnia 21 marca 1985 r. o drogach publicznych. Są to drogi, najczęściej, rozprowadzające ruch bezpośrednio na terenie osiedli z zabudową mieszkaniową wielorodzinną, jednorodziną lub z zabudową mieszaną. Drogi te, zgodnie z warunkami technicznymi, projektowane są w klasach funkcjonalno-technicznych: lokalna i dojazdowa, przy czym ulice projektowane w klasie funkcjonalno-technicznej „dojazdowa” stanowią najniższą klasę ulic. Do wymienionej powyżej klasy zalicza się również ulice, których funkcja sprowadza się często do obsługi komunikacyjnej kilku nieruchomości, w tym drogi bez przejazdu – tzw. „ślepe”.
- 2) Program sugeruje parametry techniczno-użytkowe dróg.
- 3) Program sugeruje kolejność budowy dróg.

§ 3. KRYTERIA WYBORU.

1) Program będzie realizowany w oparciu o cykliczną, przeprowadzaną, przez Radę Miejską w jej pierwszym roku kadencji analizę, która wskaże drogowe priorytety inwestycyjne do ewentualnych zmian w Rankingu Dróg Gminnych, na podstawie następujących kryteriów wyboru:

a) Ważność ulicy lokalnej w układzie transportowym gminy– kryterium określone na podstawie dwóch podkryteriów:

- Bezpośredniego połączenia ulicy lokalnej z układem dróg podstawowych,
- Połączenie, poprzez analizowaną drogę gruntową, drogi układu podstawowego lub lokalnego z inną drogą twardą lub gruntową układu podstawowego, lub lokalnego.

b) Dojazd do budynków użyteczności publicznej,

c) Stan techniczny drogi,

- d) Pierwszeństwo dla mieszkańców oczekujących budowy drogi od wielu lat,**
- e) Ułatwienie dojazdu do drogi utwardzonej układu podstawowego, usprawnienie ruchu drogowego.**

§ 4. ETAPY RANKINGU DRÓG.

W wyniku wizji lokalnej, biorąc pod uwagę kryteria określone w § 3 podzielono drogi gminne na 3 etapy i wstępnie ustalono ranking dróg w poszczególnych miejscowościach (Rys. 1 do 14), następnie, według tych samych kryteriów określonych w § 3 ale już w odniesieniu do całej gminy, ustalono Ranking Dróg Gminnych dla całej gminy Witnica.

Ranking Dróg Gminnych dla Gminy Witnica

Etap 1. (czerwony)

Lp.	Miejscowość (Kolejność w miejscowości)	Nazwa ulicy - drogi	Proponowana nawierzchnia	Orientacyjna długość drogi
1	Witnica (1)	ul. Droga Polna, ul. Orła Bielika	polbruk	140m + 95m
2	Witnica (2)	ul. Starzyńskiego + ul. Wesoła	kostka ażurowa + polbruk	490m + 120m
3	Witnica (3)	ul. Sikorskiego 1 - część	asfalt	635 m
4	Witnica (4)	ul. Leśna od ul. Kościuszki do ul. Kos. Mirosławskich	kostka ażurowa + polbruk	170 m
5	Białcz (1)	ul. Kościelna 2 – część	polbruk	560m
6	Dąbroszyn (1)	droga przy baszcie	polbruk	230 m
7	Nowiny Wielkie (1)	ul. Wiejska - do cmentarza	polbruk	880 m
8	Pyrzany (1)	od drogi powiatowej do kościoła	polbruk	630 m
9	Witnica (5)	ul. Moniuszki	asfalt +kamień	430 m
10	Witnica (6)	ul. Wierzbowa	polbruk	165 m
11	Witnica (7)	ul. Potok	polbruk	240 m
12	Mościce (1)	koło kościoła - do osiedla	polbruk	540 m
13	Nowiny Wielkie (2)	ul. Kolejowa - 2 część do Wiejskiej	polbruk	370 m
14	Witnica (8)	ul. Ogrodowa (między garażami)	polbruk + płyty	500 m
15	Witnica (9)	ul. Zacisze	asfalt	110 m
16	Mościce (2)	(droga tymczasowa od nr 54 do tartaku)	płyty 2 ślady	1010 m
17	Witnica (10)	ul. Sikorskiego - 2 część	asfalt	590 m
18	Nowiny Wielkie (3)	ul. Wiejska do ul. Leśnej (droga tymczasowa)	płyty 2 ślady	160 m
19	Pyrzany (2)	odcinek od kościoła w kierunku ul. Pyrzańskiej	asfalt	530 m
20	Dąbroszyn (2)	do bloków (za torami)	asfalt	430 m
21	Witnica (11)	ul. Strzelecka (część gruntowa)	polbruk, asfalt	580 m
22	Nowiny Wielkie (4)	ul. Wiejska - 3 część od transformatora do nr 52	polbruk	420 m
23	Witnica (12)	ul. Wiosny Ludów 24-34	polbruk	340 m
24	Białczyk (1)	droga do oczyszczalni	asfalt	420 m
25	Białcz (2)	ul. Leśna	polbruk	190 m
26	Witnica (13)	ul. Dębowa	polbruk	300 m
27	Pyrzany (3)	połączenie z ul. Pyrzańską w Nowinach Wielkich	asfalt	730 m
28	Dąbroszyn (3)	przy stacji kolejowej	polbruk	350 m
29	Świerkocin (1)	droga przy kościele	polbruk	100 m
30	Witnica (14)	ul. 1 Maja	asfalt (nakładka)	210 m

Etap 2. (zielony)

Lp.	Miejscowość (Kolejność w miejscowości)	Nazwa ulicy - drogi	Proponowana nawierzchnia	Orientacyjna długość drogi
1	Białczyk (2)	droga Białczyk – Białcz	asfalt	1300 m
2	Białcz (3)	ul. Słoneczna (odcinek)	polbruk	190 m
3	Białcz (4)	ul. Szkolna – do przejazdu	asfalt	750 m
4	Witnica (15)	ul. Gajowa	polbruk	330 m
5	Kłopotowo (1)	od drogi powiatowej do wału	asfalt	260 m
6	Mosina (1)	w kierunku Tarnówka	asfalt -polbruk	300 m
7	Mościce (3 i 4)	koło stawu	polbruk	590 m
8	Kamień Wielki (1)	ul. Gorzowska	polbruk	430 m
9	Kamień Mały (1)	od nr 60 do 63	polbruk	290 m
10	Witnica (16)	ul. Sosnowa	Polbruk	440 m
11	Nowiny Wielkie (5)	ul. Wiejska od nr 52 do 62	asfalt	540 m
12	Pyrzany (4)	droga na przeciwko sali	polbruk	410 m
13	Witnica (17)	ul. Repatriantów 140m, ul. Osadników 265m, ul. Wysockiego 145m	polbruk	550 m
14	Białczyk (3)	ul. Spokojna	asfalt, polbruk	350 m
15	Witnica (18)	ul. Jagodowa	polbruk	380 m
16	Nowiny Wielkie (6)	łącznik od ul. Wiejskiej do przejazdu kolejowego + koniec ul. Wiejskiej	tymczasowa, płyty 2 ślady	540 + 260 m
17	Białcz (5)	ul. Różana od strony Witnicy	polbruk	780 m
18	Mościce (5)	osiedle nr 93 - 108	tymczasowa płyty 2 ślady	680 m
19	Nowiny Wielkie (7)	ul. Kolejowa od Parku Dino do firmy Zinek	asfalt	500 m
20	Witnica (19)	ul. Świerkowa	polbruk	515 m
21	Dąbroszyn (4)	od nr 12 do 35	polbruk	500 m
22	Pyrzany (5)	koło boiska	asfalt	370 m
23	Witnica (20)	ul. Bajkowa	bruk	400 m
24	Białczyk (4)	do sali wiejskiej	asfalt	340 m
25	Mościce (6)	od nr 119 do 124	tymczasowa dwa ślady	280 m
26	Nowiny Wielkie (8)	łącznik ul. Wiejska - ul. Leśna koło remizy	tymczasowa dwa ślady	230 m
27	Witnica (21)	dojazd do cmentarza	polbruk	120 m
28	Pyrzany (6)	od nr 83 do 100	polbruk	315 m
29	Białcz (6)	do ul. Gorzowska 42 d	polbruk	290 m
30	Nowiny Wielkie (9)	ul. Kolejowa przy stacji PKP + plac	asfalt, bruk	325 m
31	Witnica (22)	przez las do drogi powiatowej na Dębno i Sosny	tymczasowa 2 ślady	560 + 630 m
32	Pyrzany (7)	od nr 98 do 100	polbruk	250 m
33	Nowiny Wielkie (10)	ul. Główna	asfalt na trelince	160 m
34	Kamień W. (2)	ul. Stawna 26 - 31	polbruk	270 m
35	Dąbroszyn (5)	osiedle przy baszcie	polbruk	170 m

36	Mościce (7)	koło kościoła	tymczasowa 2 ślady	310 m
37	Białczyk (5)	Białczyk od nr 5 do nr 20	tymczasowa 2 ślady	1170 m
38	Mosina (2)	dojazd do nr 37, 43	tymczasowa 2 ślady	100 m
39	Białcz (7)	odcinek ul. Kościelna do cmentarza	polbruk, tymczasowa 2 ślady	450 m
40	Sosny (1)	dojazd do szkoły w Sosnach	polbruk	140 m

Etap 3 (niebieski)

Lp.	Miejscowość (Kolejność w miejscowości)	Nazwa ulicy - drogi	Proponowana nawierzchnia	Orientacyjna długość drogi
1	Witnica (23)	ul. Kasztanowa	polbruk	290 m
2	Witnica (24)	ul. Krucza 220m, ul. Strusia 70m, ul. Kukułcza 90m	polbruk	380 m
3	Nowiny W. (11)	łącznik DW131 i Młyńskiej	polbruk	140 m
4	Świerkocin (2)	droga na wale koło mostu	polbruk, asfalt	200 m
5	Pyrzany (8)	droga w kierunku Warty	tymczasowa	630 m
6	Białczyk (6)		tymczasowa	650 m
7	Witnica (25)	ul. Łowiecka 370m, ul. Wilcza 90m	polbruk	460 m
8	Witnica (26)	ul. Gołębia 270m, ul. Ptasia 270m, ul. Sowa 110m, ul. Jaskółcza 70m	polbruk	720 m
9	Nowiny W. (12)	ul. Leśna od cmentarza do przejazdu kolejowego	asfalt	700 m
10	Pyrzany (9)	do cmentarza	tymczasowa	300 m
11	Białcz (9)	ul. Leśna 2 cz.	tymczasowa dwa ślady	240 m
12	Mościce (8)	dojazd do cmentarza	tymczasowa dwa ślady	480 m
13	Dąbroszyn (6)	osiedle pod lasem	polbruk	310 m
14	Witnica (27)	ul. Jastrzębia 245m, ul. Słowicza 85m	polbruk	330 m
15	Witnica (28)	droga za garażami od ul. Słonecznej	asfalt	425 m
16	Nowiny W. (13)	od firmy Zinek do ul. Pyrzańskiej	tymczasowa dwa ślady	490 m
17	Pyrzany (10)	dojazd od nr 49 do 72	tymczasowa dwa ślady	200 m
18	Białczyk (7)	od nr 24 do 33	tymczasowa dwa ślady	770 m
19	Witnica (29)	ul. Poprzeczna	polbruk	430 m
20	Witnica (30)	ul. Wiśniowa	Polbruk	270 m

21	Nowiny W. (14)	łącznik od drogi 131 przy safari do ul. Głównej	asfalt	1070 m
22	Mosina (3)	dojazd do nr 6 - 8	tymczasowa 2 ślady	170 m
23	Białcz (8)	ul. Słoneczna 2 cz.	tymczasowa 2 ślady	590 m
24	Mościce (9)	dojazd do nr 112	tymczasowa 2 ślady	430 m
25	Witnica (31)	ul. Szkolna 75m, ul. KEN 70m, ul. Żaków 65m	polbruk	205 m
26	Witnica (32)	ul. Kolejowa	asfalt	580 m
27	Nowiny W. (15)	ul. Kwiatowa i Boczna	Polbruk	313 m
28	Białcz (10)	ul. Wierzbowa	tymczasowa 2 ślady	450 m
29	Kłopotowo (2)	na wale na wschód	tymczasowa 2 ślady	150 m
30	Kłopotowo (3)	na wale na zachód	tymczasowa 2 ślady	150 m
31	Witnica (33)	ul. Żurawia 170m, ul. Łabędzia, ul. Orla 125m, ul. Bociania 155m	Polbruk	450 m
32	Witnica (34)	ul. Osadników od ul. Leśnej	Polbruk	240 m
33	Nowiny W. (16)	do leśniczówki (Kolejowa 9)	tymczasowa 2 ślady	310 m
34	Witnica (35)	ul. Fiołkowa	Polbruk	230 m
35	Witnica (36)	ul. Energetyków	Polbruk	305 m
36	Witnica (37)	ul. Tulipanowa	Polbruk	800 m
37	Nowiny W. (17)	łącznik ul. Wiejska - ul. Leśna koło cmentarza	tymczasowa 2 ślady	150 m
38	Pyrzany (11)	dojazd do nr 98	tymczasowa 2 ślady	300 m
39	Białcz (11)	ul. Droga Polna	tymczasowa 2 ślady	670 m
40	Białczyk (8)	połączenie ul. Szkolna - ul. Spokojna, 1 etap	Asfalt	640 m
41	Dzieduszyce (2)	droga gminna przez Nowe Dzieduszyce	Asfalt	395 m
42	Witnica (38)	ul. Azaliowa	Polbruk	400 m
43	Witnica (39)	ul. Liliowa 135m, (bez nazwy) 135m	Polbruk	270 m
44	Mosina (4)	dojazd do nr 4	tymczasowa 2 ślady	170 m
45	Kamień W. (3)	dojazd do ul. Gorzowska 23	tymczasowa 2 ślady	320 m
46	Mościce (10)	dojazd do osiedla między nr 25 - 103	tymczasowa 2 ślady	150 m
47	Mosina (5)	dojazd do nr 15	tymczasowa 2 ślady	170 m

48	Witnica (40)	ul. Leśna	tymczasowa 2 ślady	840 m
49	Białcz (12)	ul. Makowa, ul. Jaśminowa, ul. Lawendowa, ul. Wrzosowa, ul. Konwaliowa	polbruk	950 m
50	Białczyk (9)	połączenie ul. Szkolna - ul. Spokojna, 2 etap	asfalt	1260 m
51	Dzieduszyce N. (3)	od nr 13 do 30	tymczasowa 2 ślady	1700 m
52	Mosina (6)	bez nazwy	tymczasowa 2 ślady	380m +110 m
53	Mościce (11)	przy kościele, nr 11 - 13, do tartaku od nr 25	tymczasowa 2 ślady	140 m +270m
54	Mościczki	do osiedla pod lasem	asfalt	100m + 100m
55	Kamień W. (4)	dojazd do nr 8	tymczasowa 2 ślady	270 m
56	Dąbroszyn (7)	osiedle pod lasem	polbruk	220 m

Drugi nieujęte w Rankingu Dróg Gminnych, nie należące do Gminy Witnica, jednak ze względów społecznych proponowane do dofinansowania:

Lp.	Miejscowość	Nazwa drogi/ulicy	Proponowana nawierzchnia	Właściciel drogi
1	Kolonia Mościczki	Droga wewnętrzna (dojazd do DW 132)	droga tymczasowa, dwa ślady	Nadleśnictwo Bogdaniec
2	Witnica	ul. Pocztowa	asfalt	Starostwo Powiatowe w Gorzowie Wlkp.
3	Witnica – Sosny - Lubno	Droga powiatowa	asfalt	Starostwo Powiatowe w Gorzowie Wlkp.
4	Boguszyniec	W kierunku Studzionka	asfalt	Starostwo Powiatowe w Gorzowie Wlkp.
5	Dzieduszyce Nowe	Dojazd przez las	asfalt	Nadleśnictwo Bogdaniec
6	Kamień M – Kamień W.	Droga powiatowa	asfalt	Starostwo Powiatowe w Gorzowie Wlkp.

§ 5. Mapy miejscowości Gminy Witnica z numerami dróg określającymi kolejność budowy dróg dla danej miejscowości.

- Drogi oznaczone kolorem czerwonym oznaczają budowę w pierwszym etapie.
- Drogi oznaczone kolorem zielonym oznaczają budowę w drugim etapie.
- Drogi oznaczone kolorem niebieskim oznaczają budowę w trzecim etapie.
- Numer przy oznaczonej kolorem drodze oznacza kolejność jej budowy w danej miejscowości,

Nr rysunku mb	Miejscowość	Ilość mieszkańców	Ilość dróg w Rankingu	Ilość dróg do bud.
(Rys. 1)	Witnica	6.497	40	15 690 m
(Rys. 2)	Nowiny Wielkie	1.385	17	7 300 m
(Rys. 3)	Kamień Wielki	693	4	1 700 m
(Rys. 4)	Dąbroszyn	681	7	2 210 m
(Rys. 5)	Białcz	620	12	6 110 m
(Rys. 6)	Kamień Mały	430	1	290 m
(Rys. 7)	Mościce	373	11	4 610 m
(Rys. 8)	Białczyk	301	9	6 900 m
(Rys. 9)	Pyrzany	274	11	4 660 m
(Rys. 10)	Sosny	269	1	140 m
	Stare Dzieduszyce	220	-	-
	Nowe Dzieduszyce	62	2	1 095 m
(Rys. 11)	Świerkocin	240	2	300 m
(Rys. 12)	Mosina	194	6	1 290 m
(Rys. 13)	Mościczki	152	2	200 m
(Rys. 14)	Kłopotowo	47	3	560 m
---	Krześniczka	102	-	-
---	Boguszyniec	73	-	-
---	Oksza	65	-	-

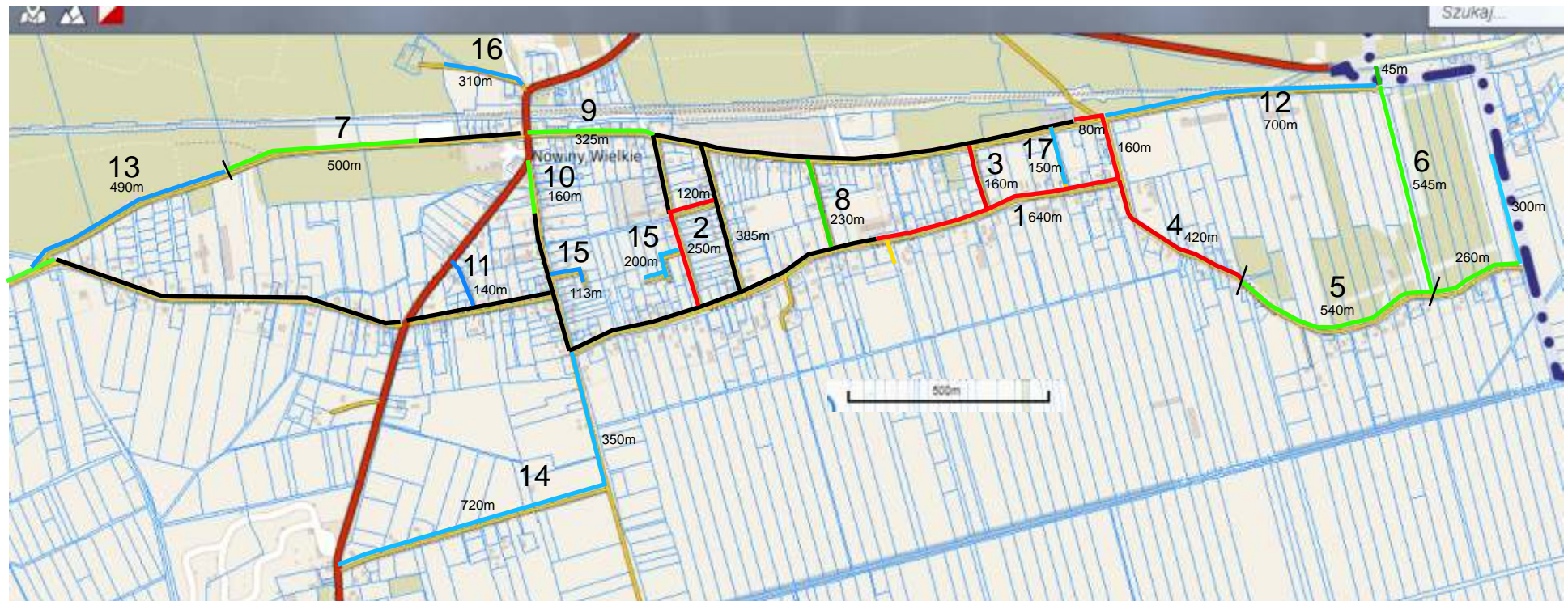
Serdecznie dziękujemy za współpracę Sołtysom oraz Radnym Rady Miejskiej w Witnicy, którzy uczestniczyli w konsultacjach Rankingu w swoich okręgach.

(Rys. 1)
Witnica

- └┘ - I kolejno
- └┘ II kolejno
- └┘ III kolejno
- Droga utwardzona
- 1- 40 kolejno budowy



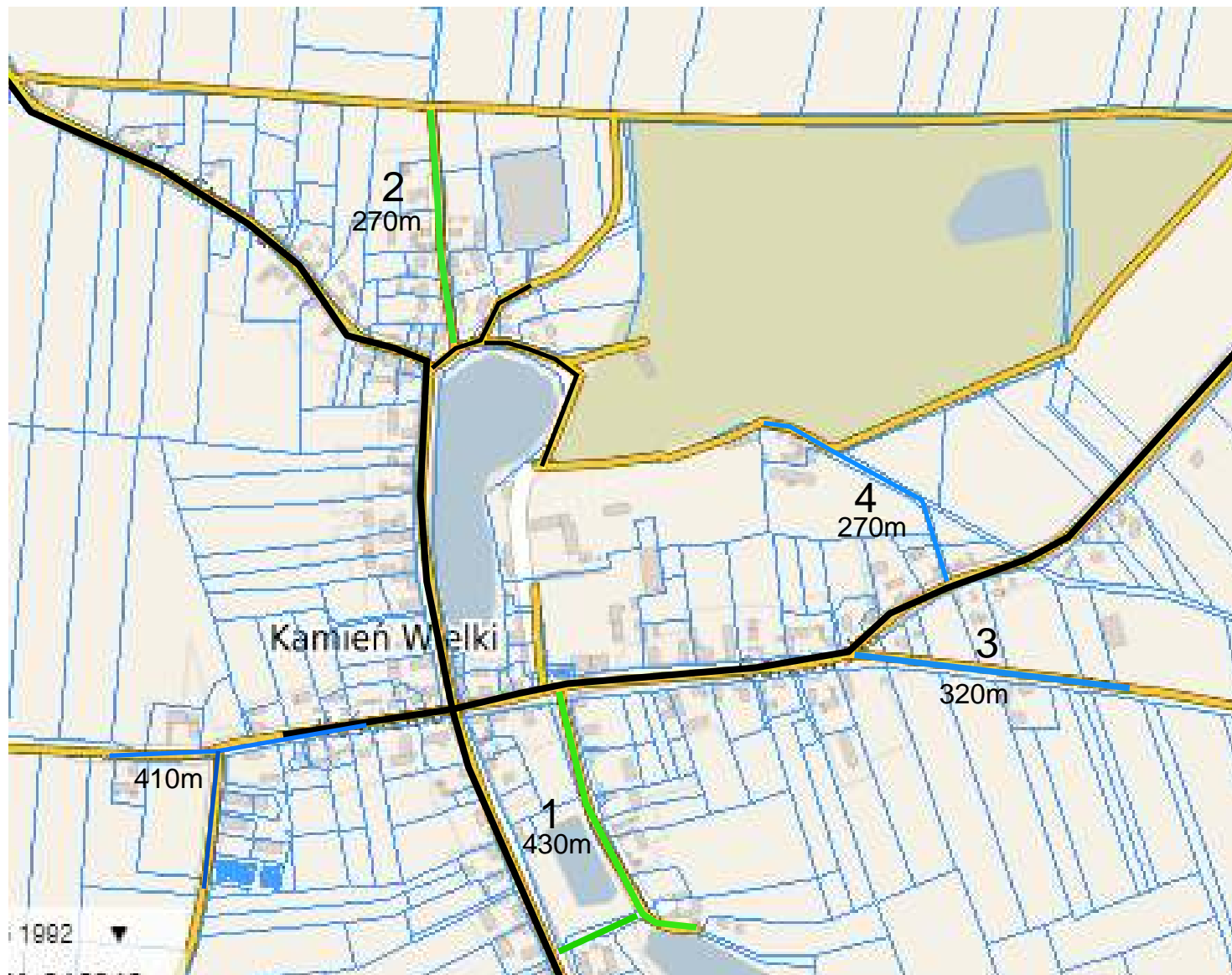
(Rys. 2) Nowiny Wielkie



-  I kolejno
-  II kolejno
-  III kolejno
-  Droga utwardzona
- 1-17 - kolejno budowy

(Rys. 3)
Kamień Wielki

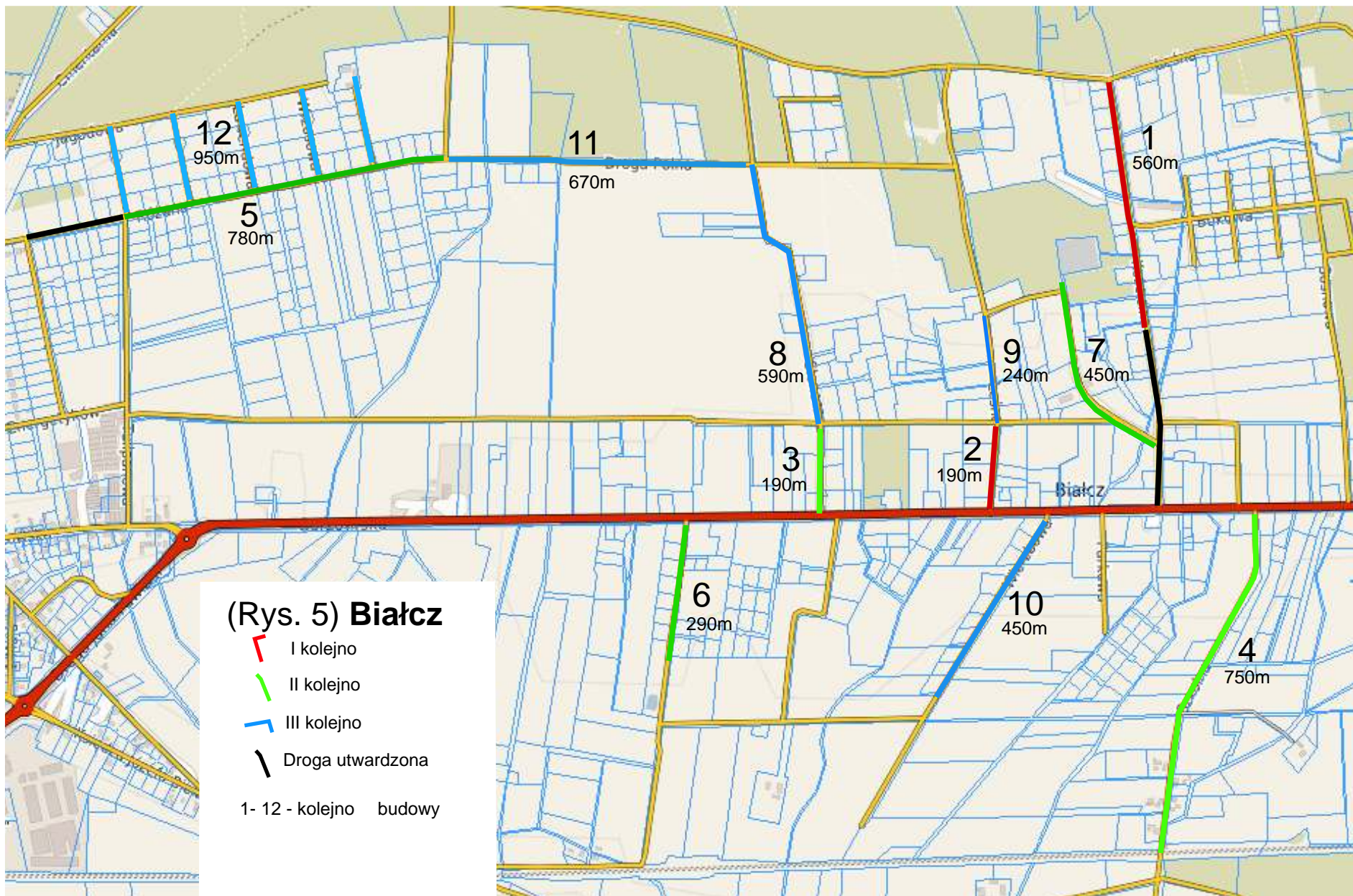
-  I kolejno
 -  II kolejno
 -  III kolejno
 -  Droga utwardzona
- 1- 4 - kolejno budowy



(Rys.4)
D broszyn

-  I kolejno
-  II kolejno
-  III kolejno
-  Droga utwardzona
- 1- 7 - kolejno budowy





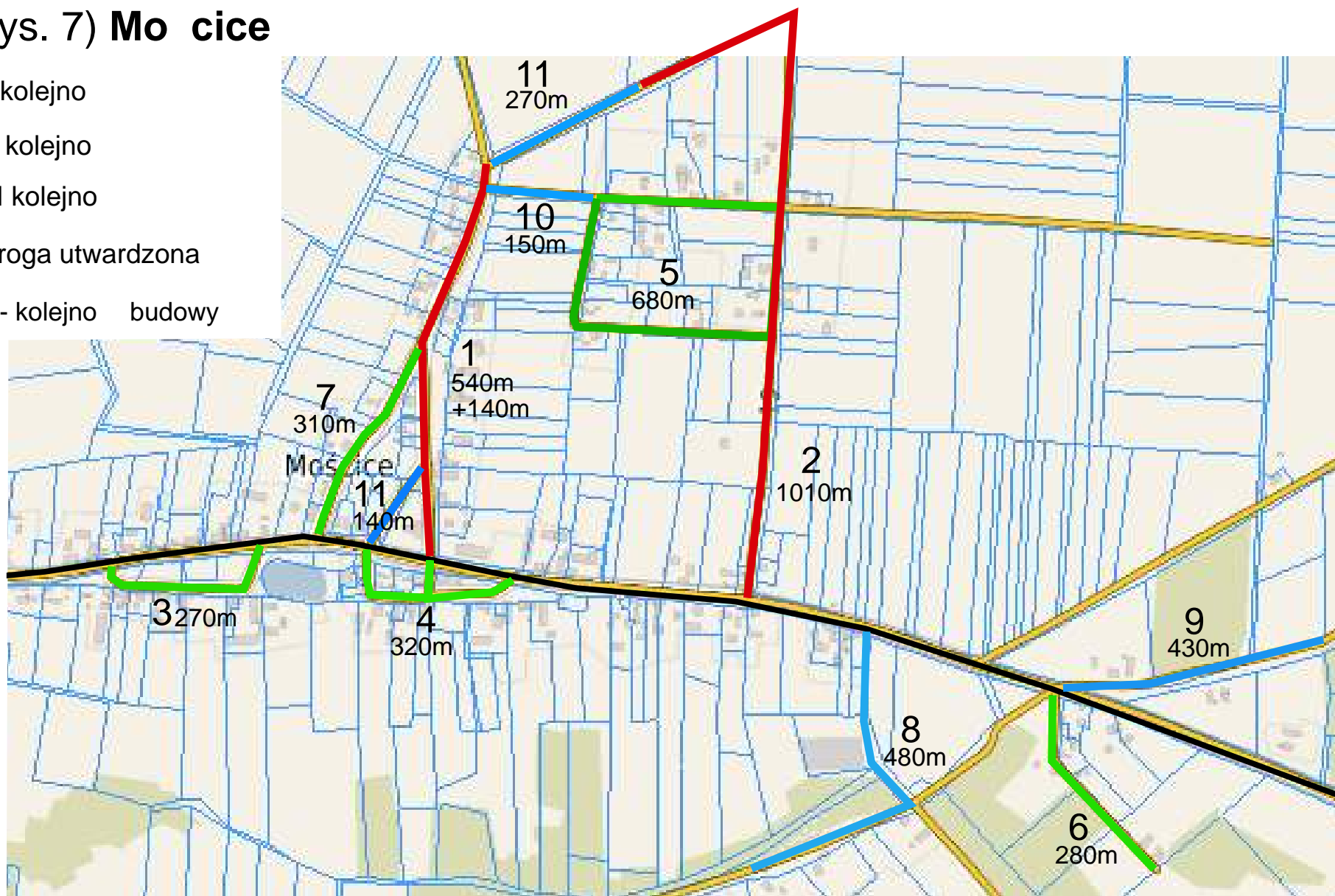
(Rys. 6) Kamie Mały

Do budowy jedna droga






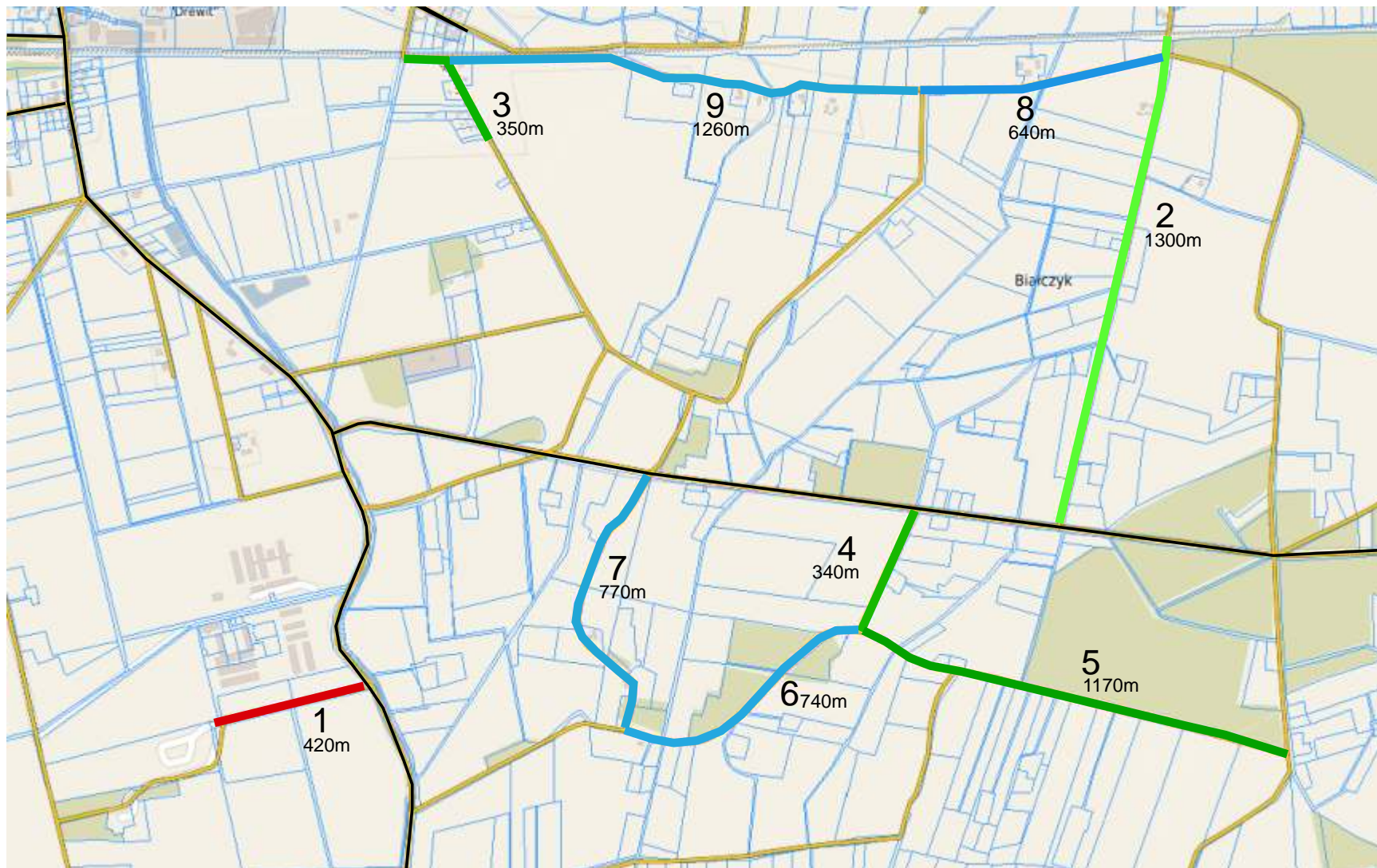
(Rys. 7) Mo cice

-  I kolejno
-  II kolejno
-  III kolejno
-  Droga utwardzona
- 1- 11 - kolejno budowy



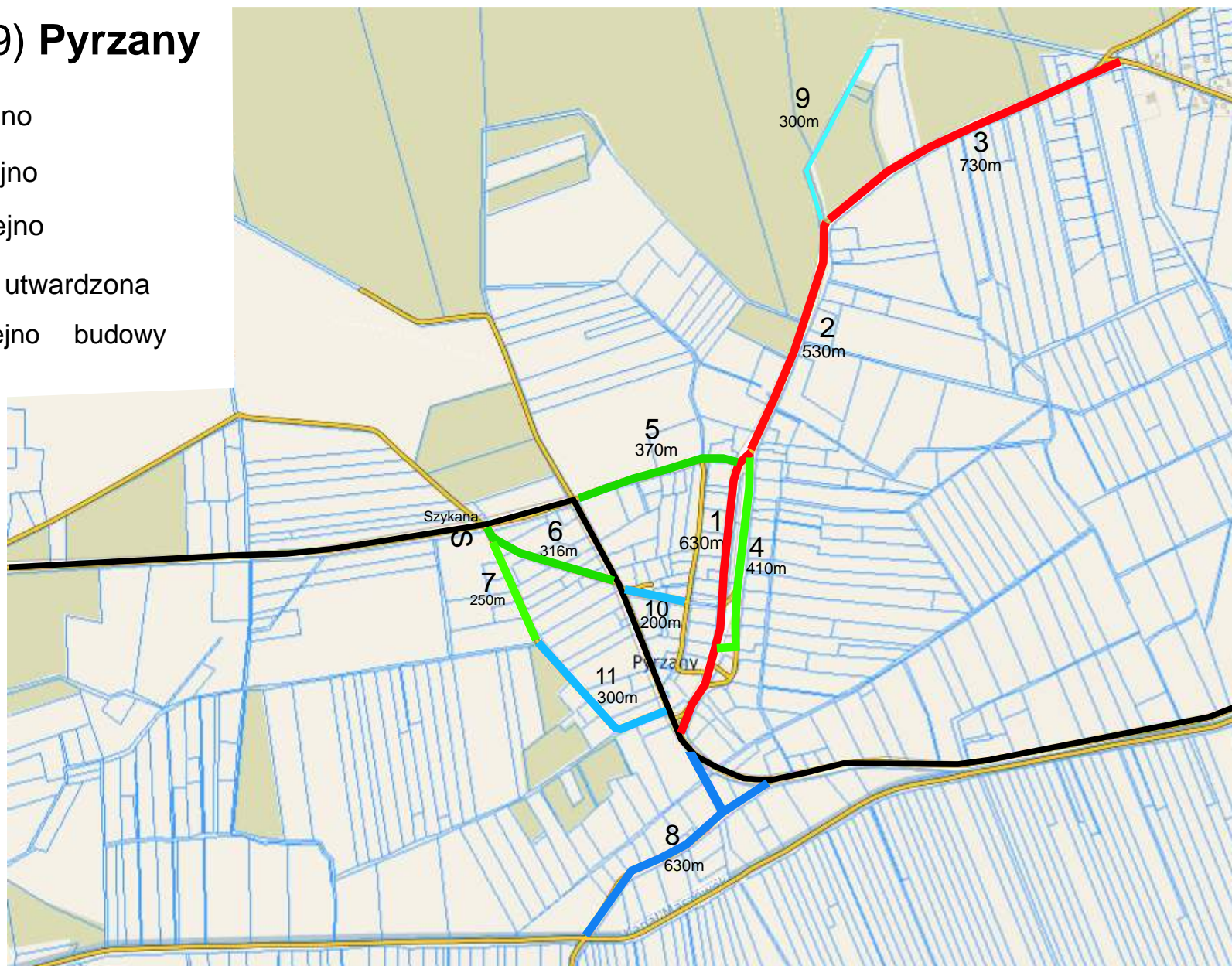
(Rys. 8) **Białczyk**

	I kolejno		III kolejno
	II kolejno		Droga utwardzona
1- 9 - kolejno		budowy	



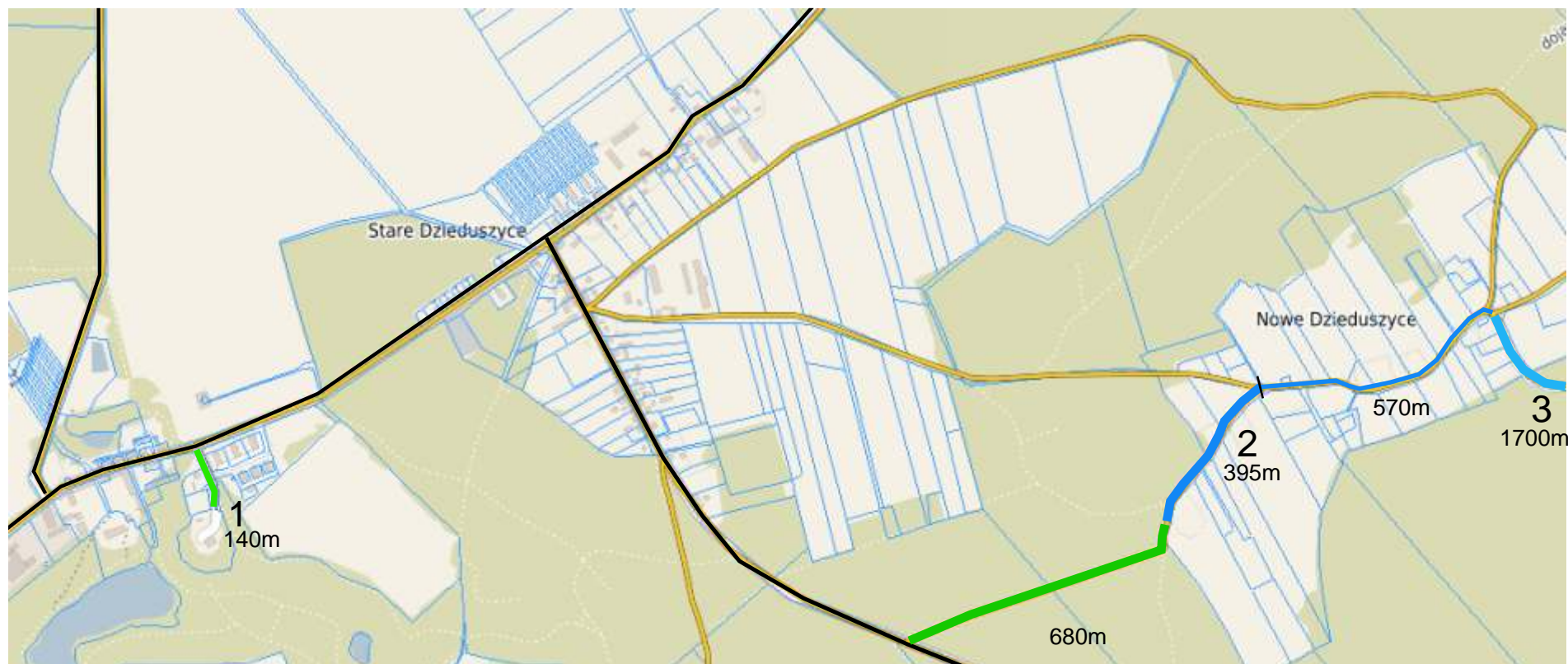
(Rys. 9) Pyrzany

-  I kolejno
-  II kolejno
-  III kolejno
-  Droga utwardzona
- 1- 11 - kolejno budowy






(Rys. 10) Dzieduszyce - Sosny

-  I kolejno
 -  II kolejno
 -  III kolejno
 -  Droga utwardzona
- 1- 4 - kolejno budowy



(Rys. 11) wierkocin

-  I kolejno
-  II kolejno
-  III kolejno
- 1- 2 - kolejno budowy

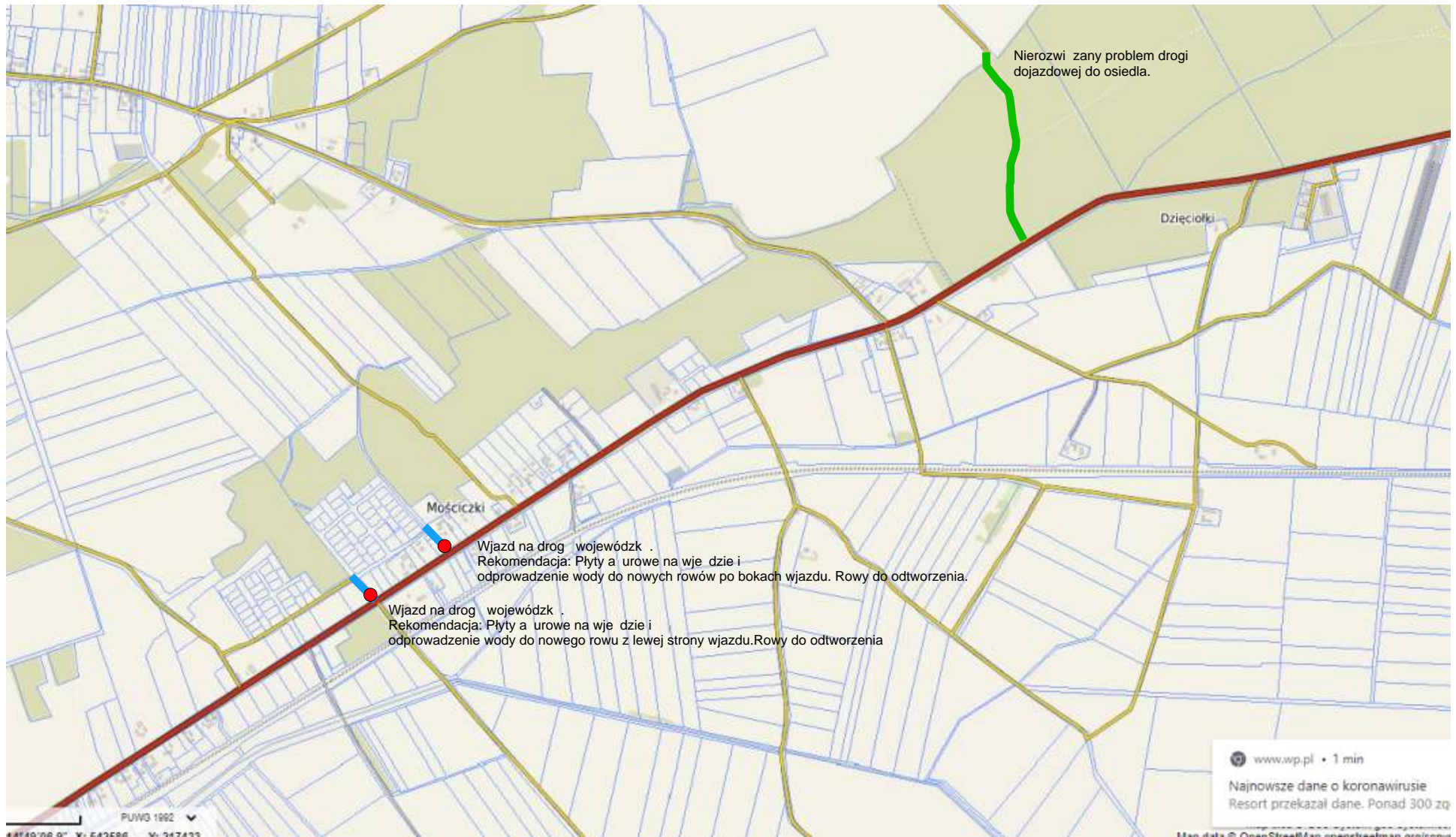


(Rys. 12)
Mosina

-  I kolejno
-  II kolejno
-  III kolejno
-  Droga utwardzona
- 1- 6 - kolejno budowy



(Rys. 13) Mościzki



Rys 14 Kłopotowo, Oksza

-  I kolejno
-  II kolejno
-  III kolejno
-  Droga utwardzona
- 1- 3 - kolejno budowy



Uzasadnienie

1. Przedmiot regulacji.

Przedmiotem regulacji jest sieć dróg gminnych na terenie Gminy Witnica. Uchwała reguluje kolejności budowy i modernizacji dróg gminnych na terenie Gminy Witnica.

2. Uzasadnienie merytoryczne.

W związku z dużą ilością nieutwardzonych dróg gminnych na terenie Gminy Witnica, co stanowi znaczne utrudnienie w funkcjonowaniu i barierę dla rozwoju gminy, przystępuje się z pomocą „Rankingu Dróg Gminnych” do uporządkowania i ustanowienia kolejności w jakiej będą budowane i remontowane drogi w Gminie Witnica. Ranking Dróg Gminnych określa także kryteria wyboru dróg do budowy i gruntownych remontów, w pierwszej kolejności.

3. Ocena skutków regulacji.

Uchwała nie określa ram czasowych inwestycji, nie narzuca wydatków w określonych latach, a tym samym nie wywołuje bezpośrednich skutków finansowych. Realizacja niniejszej uchwały uzależniona jest wielkością środków finansowych przeznaczonych na budowę i remonty dróg przyjmowanych w budżecie Miasta i Gminy w kolejnych latach.