

UCHWAŁA Nr XXIV.164.2017

RADY GMINY ZABÓR

z dnia 20 lutego 2017 r.

w sprawie zaliczenia dróg do kategorii dróg gminnych

Na podstawie ustawy z dnia art. 18 ust. 2 pkt 15 ustawy z dnia 8 marca 1990 r. o samorządzie gminnym (Dz.U z 2016 r. poz. 446 ze zm) oraz art. 7 ust. 2 w związku z art. 7 ust. 1 ustawy z dnia 21 marca 1985 r. o drogach publicznych (Dz. U. z 2016 r. poz. 1440 ze zm), po zasięgnięciu opinii Zarządu Powiatu Zielonogórskiego uchwała się, co następuje:

§ 1. Zalicza się do kategorii dróg gminnych drogi zgodnie z załącznikiem nr 1 do niniejszej uchwały na terenie Gminy Zabór.

§ 2. Położenie i przebieg dróg, o których mowa w § 1 oznaczone są na rysunkach stanowiących załącznik Nr 2 do uchwały (rys. 1 i 2).

§ 3. Wykonanie uchwały powierza się wójtowi gminy.

§ 4. Uchwała wchodzi w życie po upływie 14 dni od dnia ogłoszenia w Dzienniku Urzędowym Województwa Lubuskiego i podlega rozplakatowaniu na tablicy ogłoszeń w Urzędzie Gminy Zabór i w poszczególnych sołectwach.

Przewodniczący Rady

Lech Merda

*Załącznik nr 1
do uchwały nr XXIV.164.2017
Rady Gminy Zabór
z dnia 20 lutego 2017r.*

WYKAZ

**DRÓG WEWNĘTRZNYCH DO ZALICZENIA DO KATEGORII DRÓG
PUBLICZNYCH GMINNYCH GMINY ZABÓR**

L.P.	NAZWA DROGI	DŁUGOŚĆ	OZNACZENIE EWIDENCYJNE DZIAŁEK I ICH CZĘŚCI	NR RYSUNKU
1	Ulice Wapienna i Okrężna we wsi Zabór	600 m	dz. nr 563, 146 obręb Zabór, gm. Zabór	1
2	Ulica Sosnowa we wsi Droszków	600 m	dz. nr 286, 291/4 obręb Droszków, gm. Zabór	2

Załącznik nr 2
do Uchwały Nr XXIV.164.2017
Rady Gminy Zabór
z dnia 20 lutego 2017 r.



Zabór

Rys. Nr 1



Arkusz 4(5)

Legenda

-  Oznaczenie drogi zaliczonej do kategorii dróg gminnych
-  Oznaczenie nr działki wchodzącej w skład drogi

Droszków



Załącznik nr 2
do Uchwały Nr XXIV.164.2017
Rady Gminy Zabór
z dnia 20 lutego 2017 r.

Rys. Nr 2

Sosnowa

Dębowa - 1184F

Legenda

-  Oznaczenie drogi zaliczonej do kategorii dróg gminnych
-  Oznaczenie nr działki wchodzącej w skład drogi