

UCHWAŁA Nr XI.77.2019

RADY GMINY ZABÓR

z dnia 28 listopada 2019 r.

w sprawie zmiany uchwały w sprawie przystąpienia do sporządzenia miejscowego planu zagospodarowania przestrzennego gminy Zabór w obrębach: Przytok, Łaz, Zabór, Tarnawa, Miłsko

Na podstawie art. 18 ust. 2 pkt 5 ustawy z dnia 8 marca 1990r. o samorządzie gminnym (t.j. Dz.U. z 2019r. poz. 506 z późn. zm.) oraz art. 14 ust. 1 ustawy z dnia 27 marca 2003r. o planowaniu i zagospodarowaniu przestrzennym (t.j. Dz.U. z 2018r. poz. 1945 z późn. zm.) uchwala się, co następuje:

§ 1.

1. Zmniejsza się obszar opracowania miejscowego planu zagospodarowania przestrzennego, określony w Uchwale Rady Gminy Zabór Nr XXXIII.252.2018 z dnia 25 czerwca 2018r. w sprawie przystąpienia do sporządzenia miejscowego planu zagospodarowania przestrzennego gminy Zabór w obrębach: Przytok, Łaz, Zabór, Tarnawa, Miłsko, zmienionej Uchwałą Rady Gminy Zabór Nr IV.17.2018 z dnia 28 grudnia 2018r. w sprawie zmiany uchwały w sprawie przystąpienia do sporządzenia miejscowego planu zagospodarowania przestrzennego gminy Zabór w obrębach: Przytok, Łaz, Zabór, Tarnawa, Miłsko, Uchwałą Rady Gminy Zabór Nr V.23.2019 z dnia 18 lutego 2019r. w sprawie zmiany uchwały w sprawie przystąpienia do sporządzenia miejscowego planu zagospodarowania przestrzennego gminy Zabór w obrębach: Przytok, Łaz, Zabór, Tarnawa, Miłsko oraz Uchwałą Rady Gminy Zabór Nr VI.33.2019 z dnia 28 marca 2019r. w sprawie zmiany uchwały w sprawie przystąpienia do sporządzenia miejscowego planu zagospodarowania przestrzennego gminy Zabór w obrębach: Przytok, Łaz, Zabór, Tarnawa, Miłsko.
2. Z tytułu miejscowego planu zagospodarowania przestrzennego wykreśla się obręby: Przytok, Tarnawa, Miłsko i zmienia się tytuł, który otrzymuje brzmienie: „miejscowy plan zagospodarowania przestrzennego gminy Zabór w obrębach Zabór, Łaz.”
3. Uchyła się załączniki graficzne nr 1, nr 2 i nr 3 uchwały, o której mowa w ust.1.
4. Granice obszaru opracowania oznaczono na załącznikach nr 1 i nr 2 do niniejszej uchwały.

§ 2.

Wykonanie uchwały powierza się Wójtowi Gminy Zabór.

§ 3.

Uchwała wchodzi w życie z dniem podjęcia i podlega zamieszczeniu w Biuletynie Informacji Publicznej Gminy Zabór.

Przewodniczący Rady



Dariusz Tarnas

STAROSTA ZIELONOGÓRSKI

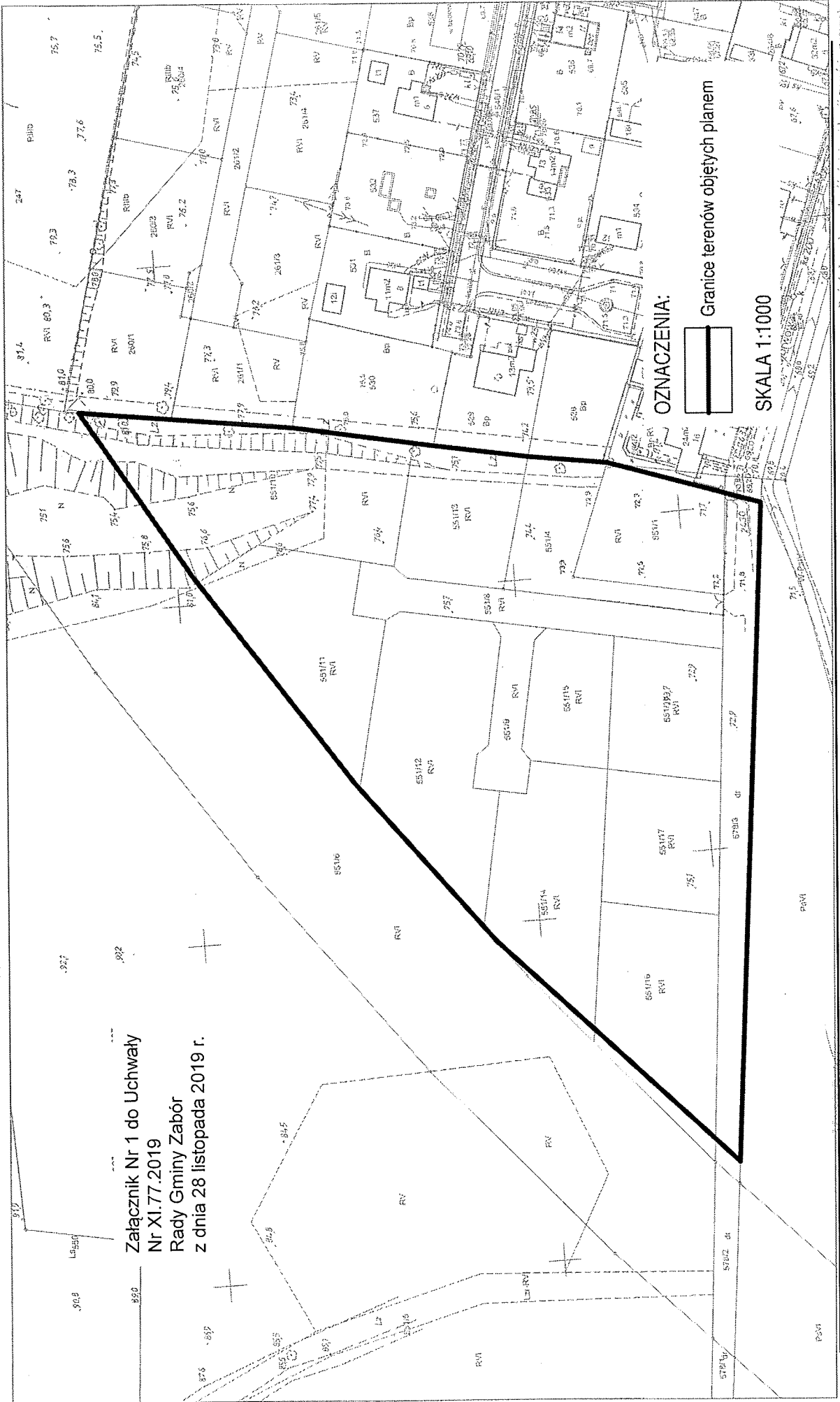
Województwo: Lubuskie
Powiat: zielonogórski
Jednostka ewidencyjna: Zabór
Obręb ewidencyjny: Zabór

Skala 1:1000

GG-16642.1876.2018

5.167.27.06.3, 5.167.27.06.4

Załącznik Nr 1 do Uchwały
Nr XI.77.2019
Rady Gminy Zabór
z dnia 28 listopada 2019 r.



OZNACZENIA:



Granice terenów objętych planem

SKALA 1:1000

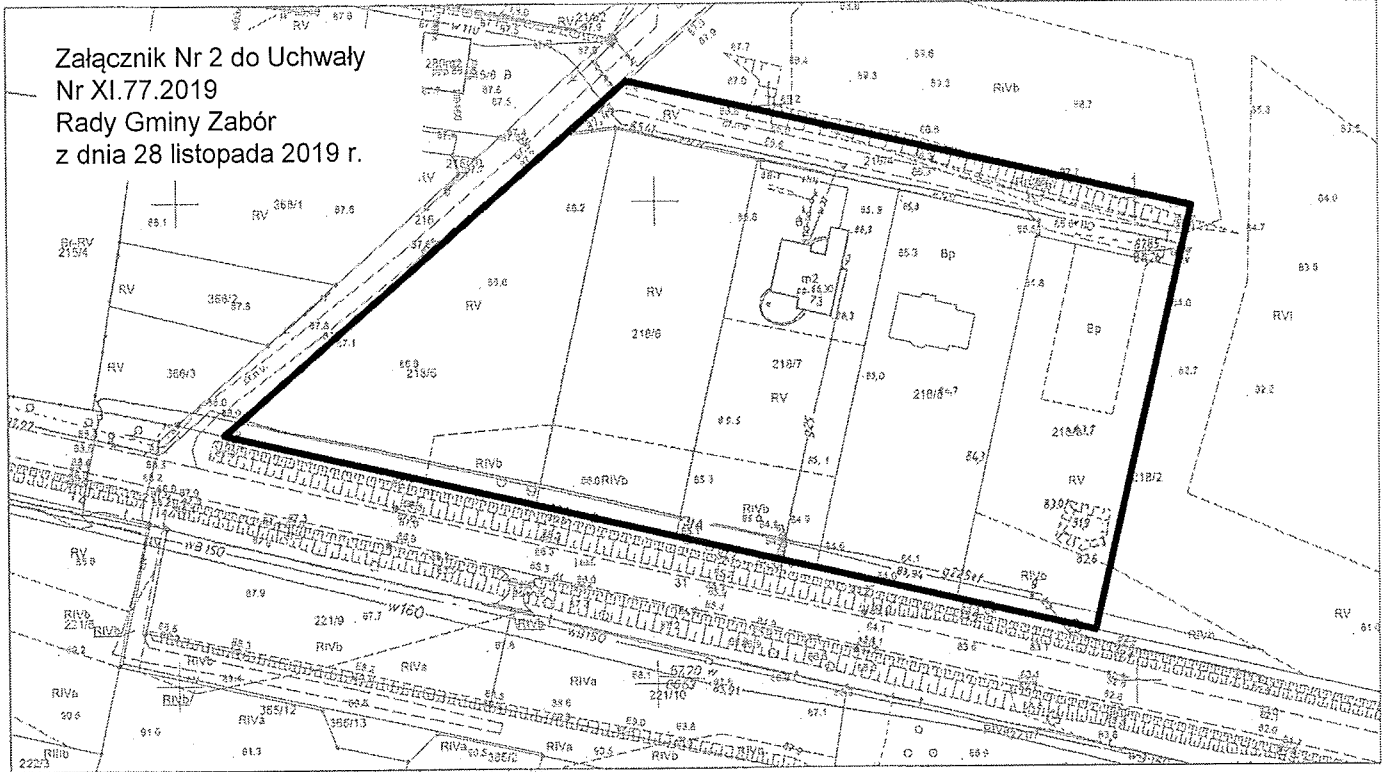
Wyjdz: 9889AFDC9AF6-4379-BBD7-DFBD71769FF9. Podpisany

to Skarżysko: 16.05.2019 r.
w Zielonogórze

Data wykonania kopii: dn. 29-05-2019 r.

Posiadaacz się zgodność niniejszej kopii Słownika planowania
państwowego zasobów geodezyjnych i kartograficznych
Mazovia materiały zasobów: mazovia.svt.pl

Załącznik Nr 2 do Uchwały
Nr XI.77.2019
Rady Gminy Zabór
z dnia 28 listopada 2019 r.

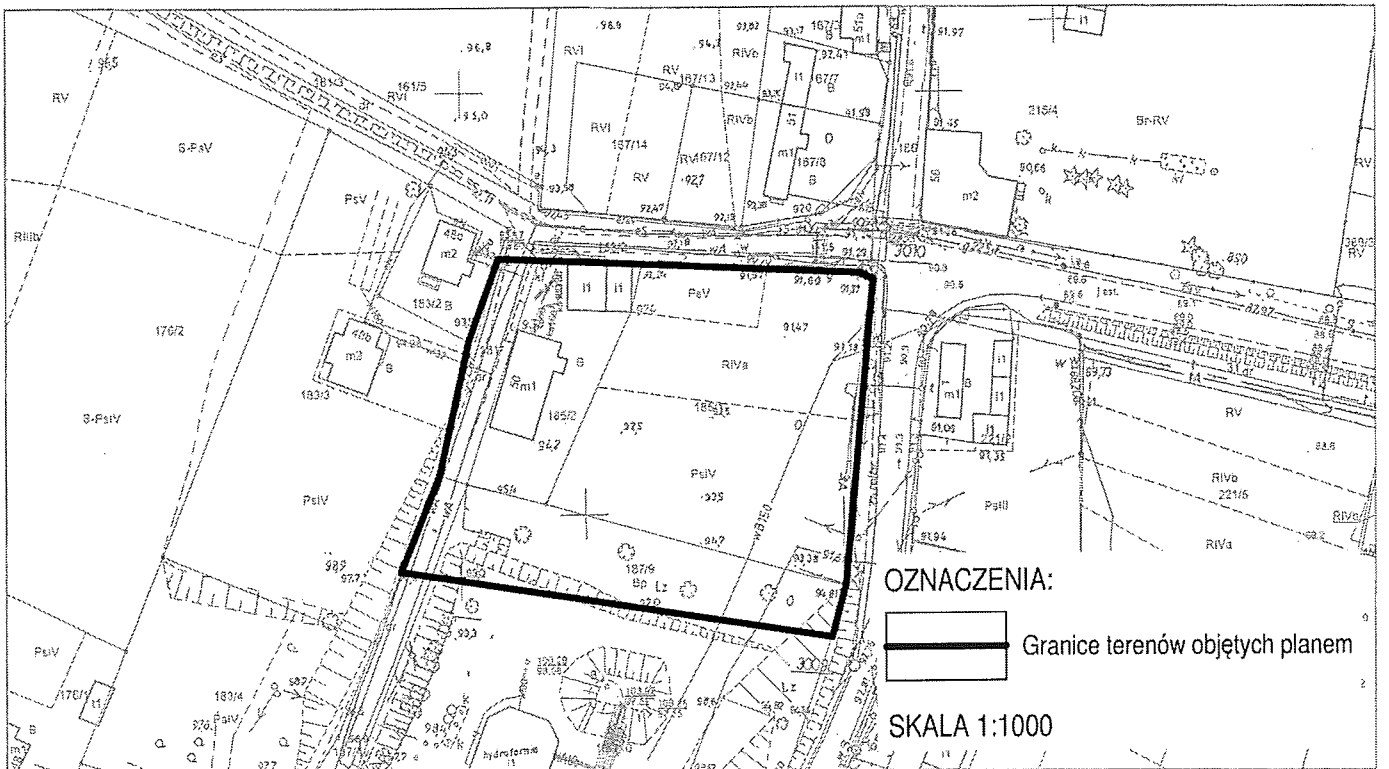


Wykonał: Marek Bałicki

Data wykonania kopii - dn. 29-05-2018 r.

Marek Bałicki
Podinspektor
w Starostwie Powiatowym
w Zielonogórze

Poswiadcza się zgodność niniejszej kopii z treścią materiału państwowego zasobu geodezyjnego i kartograficznego
Nazwa materiału zasobu: mapa syt-wys.



Wykonał: Marek Bałicki

Data wykonania kopii - dn. 29-05-2018 r.

Marek Bałicki
Podinspektor
w Starostwie Powiatowym
w Zielonogórze

Poswiadcza się zgodność niniejszej kopii z treścią materiału państwowego zasobu geodezyjnego i kartograficznego
Nazwa materiału zasobu: mapa syt-wys.

