

Uchwała Nr XL/320/10
Rady Gminy Zielona Góra
z dnia 25 stycznia 2010 r.

zmieniająca uchwałę w sprawie zatwierdzenia Planu Odnowy Miejscowości Drzanków na lata 2008-2015

Na podstawie art.18 ust. 1 ustawy z dnia 8 marca 1990r. o samorządzie gminnym (Dz.U. z 2001 r. Nr 142, poz. 1591 z późn. zm.), w związku z § 10 ust 2 pkt 2 lit. b rozporządzenia Ministra Rolnictwa i Rozwoju Wsi z dnia 14 lutego 2008 r. w sprawie szczegółowych warunków i trybu przyznawania pomocy finansowej w ramach działania „Odnowa i rozwój wsi” objętego Programem Rozwoju Obszarów Wiejskich na lata 2007-2013 (Dz. U. z 2008 r. Nr 38 poz. 220, z późn. zm.) uchwała się, co następuje:

§ 1. Załącznik do uchwały nr XXII/178/08 Rady Gminy Zielona Góra z dnia 29 sierpnia 2008 r. w sprawie zatwierdzenia Planu Odnowy Miejscowości Drzanków na lata 2008-2015 otrzymuje brzmienie jak w załączniku do niniejszej uchwały.

§ 2. Wykonanie uchwały powierza się Wójtowi Gminy Zielona Góra.

§ 3. Uchwała wchodzi w życie z dniem podjęcia i podlega wywieszeniu na tablicy informacyjnej Urzędu Gminy Zielona Góra oraz tablicach ogłoszeń w sołectwach.

PRZEWODNICZĄCY
RADY GMINY ZIELONA GÓRA

Henryk Walczak

Załącznik do Uchwały Nr XL/320/10 Rady Gminy Zielona Góra z dnia 25 stycznia 2010 r.

PLAN ODNOWY MIEJSCOWOŚCI DRZONKÓW NA LATA 2008-2015



„...Twórzcie kulturę wsi, w której obok nowych wymiarów, jakie niosą czasy, pozostanie - jak u dobrego gospodarza – miejsce na rzeczy dawne, uświęcone tradycją, potwierdzone przez prawdę wieków...”

Jan Paweł II

Drzonków, lipiec 2008

Spis treści

1. WSTĘP	3
2. CHARAKTERYSTYKA MIEJSCOWOŚCI	4
2.1 . Położenie i terytorium Gminy Zielona Góra	4
2.2. Położenie i terytorium miejscowości Drzonków.....	6
2.3. Określenie przestrzennej struktury miejscowości.....	7
2.4. Historia miejscowości	8
3. INWENTARYZACJA ZASOBÓW SŁUŻĄCYCH ODNOWIE MIEJSCOWOŚCI	11
3.1. Zasoby przyrodnicze.....	11
3.2 Infrastruktura społeczna	11
3.2.1 Szkoła podstawowa i gimnazjum	11
3.2.2 WOSiR	14
3.2.3. Biblioteka.....	17
3.2.4. Opieka medyczna i apteka	17
3.3. Gospodarka i rolnictwo.....	17
3.4. Dziedzictwo kulturowe	18
3.5. Kapitał ludzki	21
3.5.1 Mieszkańcy	21
3.5.2 Organizacje społeczne	22
3.6. Infrastruktura techniczna	23
4. OCENA MOCNYCH I SŁABYCH STRON MIEJSCOWOŚCI	24
5. OPIS PLANOWANYCH ZADAŃ INWESTYCYJNYCH I PRZEDSIĘWZIĘĆ AKTYWIZUJĄCYCH SPOŁECZNOŚĆ LOKALNĄ W LATACH 2008-2015	29
5.1. Działania inwestycyjne	29
5.2. Inicjatywy oddolne.....	32
5.3. Szczegółowy opis zadania priorytetowego	33
6. ZAKOŃCZENIE	35
Spis tabel i rysunków.....	36

1. WSTĘP

Niniejszy Plan Odnowy Miejscowości Drzonków wytycza główne kierunki strategii rozwoju miejscowości w perspektywie czasowej 2008-2015. Plan Odnowy Miejscowości (POM) obejmuje swoim działaniem szereg dziedzin życia mieszkańców, w tym politykę gospodarczą, kulturalną oraz rozwoju społecznego miejscowości.

POM określa nie tylko ogólne cele i kierunki działań, lecz konkretne zadania, terminy ich realizacji oraz planowane sposoby finansowania. Zadania uwzględnione w niniejszym Planie wynikają z konkretnych problemów społecznych mieszkańców wsi Drzonków. Na potrzeby niniejszego opracowania zostały one spisane i usystematyzowane.

Niniejszy Plan jest zatem uszczegółowieniem konkretnych oczekiwań mieszkańców ich głównych potrzeb, których realizacja przyczyni się do rozwoju miejscowości Drzonków i przywrócenia jego dawnej świetności.

W rozdziale 1 przedstawiono zatem charakterystykę Gminy Zielona oraz wsi Drzonków. Opisano terytorium miejscowości ze szczególnym uwzględnieniem specyfiki położenia, struktury ludności, infrastruktury technicznej, rolnictwa oraz mieszkalnictwa i historii.

Rozdział 2 to inwentaryzacja zasobów służących odnowie miejscowości. Rozdział ten zawiera informację o zasobach przyrodniczych, dziedzictwie kulturowym oraz zasobach ludzkich miejscowości.

Rozdział 5 prezentuje ocenę mocnych i słabych stron miejscowości- w tym miejscu określono jak należy wykorzystać mocne strony, zniwelować słabe, wykorzystać szanse jakie stoją przed Drzonkowem oraz jak uniknąć głównych zagrożeń.

W rozdziale 6 przedstawione zostały inwestycje planowane do realizacji w latach 2008-2015. W rozdziale tym precyzyjnie określono przedsięwzięcia służące odnowie miejscowości Drzonków podając ich cel, harmonogram oraz koszty realizacji, ze szczególnym uwzględnieniem zadania priorytetowego.

2. CHARAKTERYSTYKA MIEJSCOWOŚCI

2.1. Położenie i terytorium Gminy Zielona Góra

Gmina Zielona Góra położona jest w północnej części Dolnego Śląska pomiędzy doliną Odry a pradoliną Śląskiej Ochli, na Wysoczyźnie Zielonogórskiej. Należy ona do powiatu zielonogórskiego, leży w południowo-wschodniej części województwa lubuskiego. Zajmuje powierzchnię 220,45 km², z czego ponad połowę (126,3 km²) stanowią powierzchnie leśne. Posiada charakterystyczny kształt odwróconej litery „C” i częścią wewnętrzną obszaru od północy, wschodu i południa przylega bezpośrednio do miasta Zielona Góra.

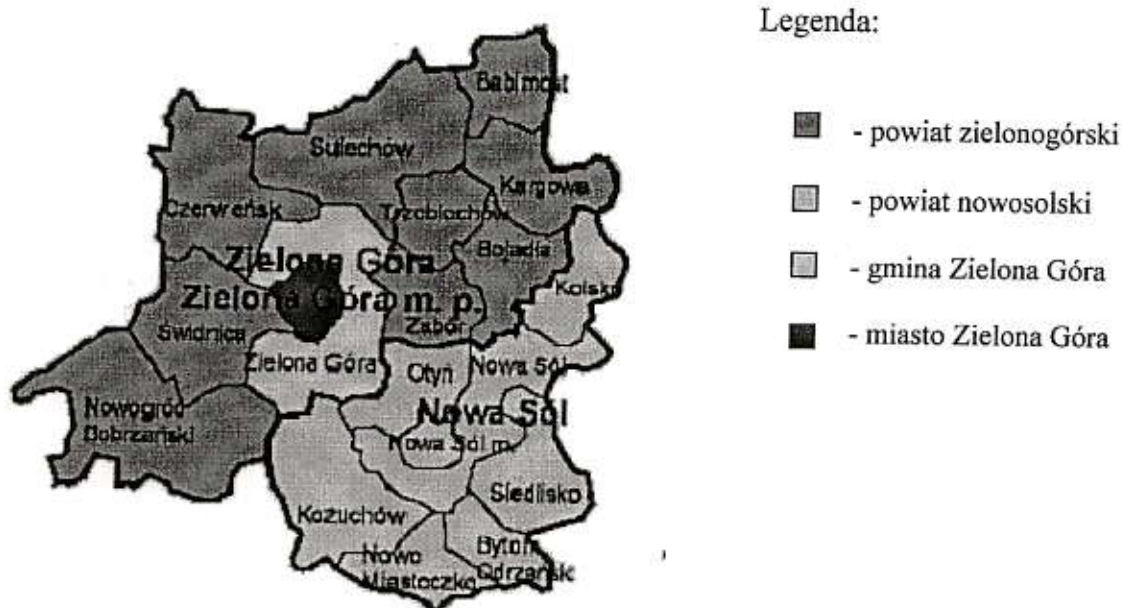
Granice Gminy Zielona Góra, jej sąsiedztwo i podział administracyjny przedstawiają kolejno rysunki 1, 2 i 3.



Rys. 1. Granice Gminy Zielona Góra

Źródło: Opracowanie własne na podstawie mapy administracyjno-turystycznej województwa lubuskiego, Wydawnictwo BiK, Piła 2000 r.

Gmina Zielona Góra graniczy od południa z gminami Nowogród Bobrzański i Kozuchów, od zachodu z gminami Świdnica i Czerwieńsk oraz miastem Zielona Góra, od północy z gminą Sulechów i od wschodu z gminami Otyń i Zabór. Gminę oraz jej sąsiedztwo przedstawia rysunek 2.



Rys. 2. Gmina Zielona Góra i jej sąsiedztwo

Źródło: Opracowanie własne na podstawie mapy ze strony internetowej województwa lubuskiego: www.lubuskie.pl



Rys. 3. Podział administracyjny Gminy Zielona Góra

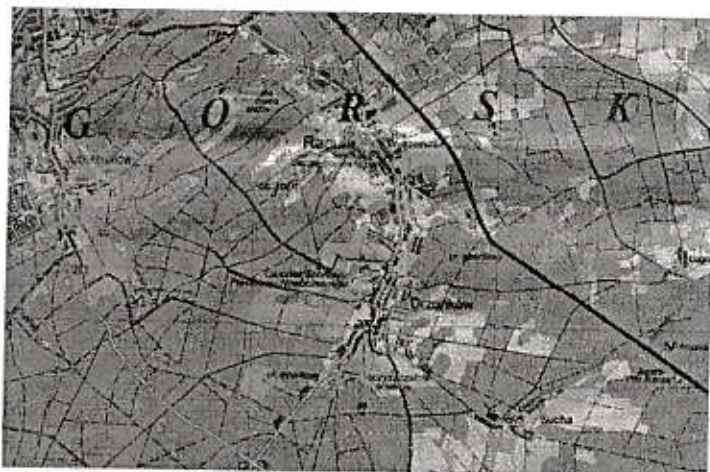
Źródło: Opracowanie własne

2.2. Położenie i terytorium miejscowości Drzonków

Miejscowość Drzonków położona jest w południowej części Gminy Zielona Góra. Graniczy z Raculą, Suchą, Zatoniem, Kiełpinem i Zieloną Górą.

Zajmuje powierzchnię 1.566 ha, którą zamieszkuje 1458 osób.¹ Położenie miejscowości Drzonków przedstawia rys. 4, a liczbę ludności w latach poprzednich obrazuje tabela 1.

Jak z niej wynika, liczba ta systematycznie wzrasta.



Rys. 4. Podział administracyjny Gminy Zielona Góra

Lata Wież	2004	2005	2006	2007	2008 (12.06.2008 r.)
Drzonków	1.206	1.321	1.366	1.420	1.458

Tab. 1. Ludność Drzonkowa w latach 2004-2008

Źródło: Opracowanie własne na podstawie danych z ewidencji ludności Urzędu Gminy Zielona Góra

Miejscowość Drzonków zamieszkuje ludność stosunkowo młoda. W przeważającej części jest to ludność napływowa z miasta, której źródłem utrzymania jest przede wszystkim praca w Zielonej Górze, stąd często ta część Gminy nazywana jest „sypialnią Zielonej Góry”. Miejscowość położona jest w odległości około 6 km od aglomeracji Zielona Góra, w związku z czym charakteryzuje się bliskim dostępem do wszelkich instytucji, banków, szerokiej oferty kulturalnej, społeczno-gospodarczej i edukacyjnej. Wszystkie te atuty miejscowości

¹ Dane z Referatu ds. Obywatelskich i Obronnych Urzędu Gminy Zielona Góra- ewidencja ludności wg stanu z dnia 12.06.2008 r.

w połączeniu z dziewiczą przyrodą czynią z Drzonkowa miejsce doskonale do zamieszkania dla osób ceniących rozwój w połączeniu z bliskim kontaktem z naturą.

Na dodatnie saldo migracji ludności Drzonkowa i na jego tendencję wzrostową mają wpływ m. in. następujące czynniki:

- dobre połączenia komunikacyjne z miastem oraz rozbudowana sieć dróg,
- niższe koszty bytowania,
- wyczerpanie się przestrzeni urbanistycznej w granicach miasta,
- wzrost zamożności wyrażający się pewnym rodzajem mody na zamieszkiwanie poza miastem,
- atrakcyjność przyrodnicza terenów i dobra baza rekreacyjna.

Biorąc pod uwagę powyższe uwarunkowania demograficzne oraz możliwości rozwoju miejscowości, można przyjąć, że liczba ludności w niedługim okresie przekroczy 2.000. Na dodatnie saldo migracji i wciąż rosnące zainteresowanie miejscowością ma jej dobre skomunikowanie z głównymi arteriami kraju- drogami krajowymi nr 3, 27, 32 oraz planowaną trasą szybkiego ruchu S3, która w bardzo dogodny sposób niemalże połączy miejscowość z autostradami A2 i A4, przemierzającymi Polskę z zachodu na wschód i będącymi częściami międzynarodowych szlaków komunikacyjnych.

2.3. Określenie przestrzennej struktury miejscowości

Przestrzenna struktura miejscowości powstała wzdłuż dwóch podstawowych szlaków komunikacyjnych. Głównego, którego ciąg tworzy obecna droga wojewódzka prowadząca przez całą miejscowość łącząca Drzonków, poprzez Raculę z Zieloną Górą, oraz droga z Drzonkowa do Kiełpina i Zatonia, w środku miejscowości odgałęziająca się w kierunku wschodnim do miejscowości Sucha a dalej łącząca się z drogą krajową S 3.

Na tym szlaku w miejscowości można wyróżnić trzy dominanty. Pierwszą jest zespół szkół wraz z kompleksem boisk sportowych położony na początku miejscowości.

Drugą dominantą jest Wojewódzki Ośrodek Sportu i Rekreacji znajdujący się w centrum miejscowości dysponujący bardzo bogatą ofertą sportowo-rekreacyjną oraz hotelarską.

Trzecią dominantą jest kościół katolicki p.w. Matki Boskiej Ostrobramskiej zbudowany w latach 90 XX w. Kościół znajduje się na wyniesieniu, w związku z czym góruje nad miejscowością, szczególnie zaś jej najstarszą częścią.

Mieszkańcy miejscowości nie mają do dyspozycji miejsca, które stanowiło by tzw. centrum miejscowości, dlatego też podjęli działania zmierzające do ukształtowania tej przestrzeni

i wyznaczyli obszar obejmujący trójkąt: kościół, stara remiza i wzgórze, na którym stała kiedyś dzwonnica z XVIII w. (obecnie znajdująca się w skansenie w Ochli). Do chwili obecnej, dzięki inicjatywie i aktywności grupy Odnowy Wsi, zostało przebudowane skrzyżowanie ul. Olimpijskiej z ul. Słoneczną u podnóża kościoła oraz położony został chodnik, dzięki czemu można bezpiecznie poruszać się w tym rejonie. Nawiązano też do tradycji - i dzięki pomocy Gminy- powstała miniatura 1:4 starej dzwonnicy wraz z tablicą informacyjną przybliżającą tradycje tego miejsca. Dotyczą one nieistniejącego już kościoła katolickiego, przy którym stała drewniana dzwonnica.

Przejeżdżając przez miejscowość Drzonków można zauważyć, że tzw. stara wieś usytuowana jest wzdłuż drogi i jej zabudowa ma charakter kalenicowo-szczytowy, czyli mieszany. Położona jest wzdłuż strumienia przepływającego przez miejscowość.

Zabudowa zagrodowa jest raczej niezbyt rozbudowana, co świadczy o małym potencjale rolniczym jaki stanowiły okoliczne pola, wystarczającym raczej na prowadzenie gospodarki na własne potrzeby. Domy i budynki gospodarcze mają dachy dwuspadowe pokryte dachówką ceramiczną. Wszystkie są murowane z cegły. Zachowane są jeszcze pojedyncze budynki gospodarcze, w których konstrukcji widać mur szachulcowy (np. na ul. Słonecznej budynek dawnej stodoły).

Obecnie wieś jest rozbudowana o ciągi ulic prostopadłych i równoległych do starego układu dróg głównych. W tej chwili daje się zauważyć bardziej osiedlowy charakter zabudowy miejscowości o bardzo różnorodnej zabudowie (architekturze), począwszy od budynków jednorodzinnych, poprzez zabudowę szeregową, po rezydencje. Charakterystyczna jest konstrukcja dachów utrzymująca tradycję dachów spadowych we wszelkich formach zabudowy.

2.4. Historia miejscowości

Nazwa osady na przestrzeni wieków wielokrotnie się zmieniała. Stara nazwa wsi to „Drentkau”. Pierwsze pisane wzmianki o Drzonkowie pochodzą z 1305 roku, a rodzina władająca wówczas to ród von Kittlitz. W roku 1740 Król Prus Fryderyk II zmienił dotychczasową administrację wprowadzając powiaty i okręgi wiejskie. Drzonków był wówczas w granicach Wiejskiego Okręgu Urzędowego w Zatoniu.

W tym czasie wieś była własnością wielkich śląskich rodów von Kittlitz i von Rothenburg. W 1743 roku została podzielona na trzy części, a w 1768 roku utworzono dwie części, jedną władała Johanna Charlotta von Knobelsdorff, a drugą Ferdynand von Stosch- część von

Knobelsdorffów zamieszkała była przez 72 rodziny, natomiast część von Stoschów przez 9 rodzin. Wartość majątków wyceniono odpowiednio na 16.266 i 1.876 talarów.

Scalania dolnej i górnej wsi oraz znajdujących się w nich majątków dokonał graf Ludwig von Schlabrendorf. Człowiek ten piastujący urząd „śląskiego ministra ds. zabudowy” sprzedał dobra drzonkowskie w roku 1782 hr. Friderice von Cosel, wdowie po Fryderyku Auguście von Cosel, naturalnym synu króla polskiego Augusta II Mocnego. Ziemię drzonkowską wraz z Zatoniem w 1809 roku kupiła księżna kurlandzko-żagańska Dorota Talleyrand. Po śmierci księżnej Doroty w 1862 roku Drzonków odziedziczył jej syn Aleksander von Dino von Talleyrand-Perigord. Zadłużony ksiązę sprzedał miejscowość ministrowi Rudolphowi von Friedenthal.

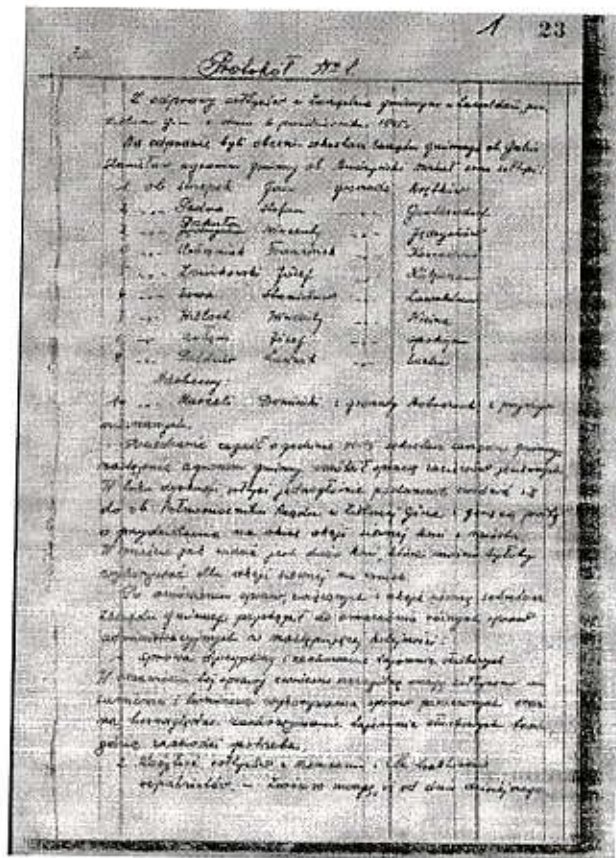
Wieś w XIX wieku zaczęła się rozrastać i rozwijać gospodarczo. W osadzie powstała cegielnia, w której z miejscowego surowca zaczęto produkować cegłę. W 1835 roku na mocy ustawy z 1833 roku rząd rejencji legnickiej ogłosił dobra pozostałe po kościele katolickim za bezpieczeństwa, z czego skorzystała miejscowa ludność protestancka. Na przełomie XVIII/XIX powstał skromny murowany dwór i nowe budynki gospodarskie. W II poł. XIX wieku wybrukowano wiejskie drogi na długości 2399 metrów. Powstało wówczas wiele dróg polnych i leśnych istniejących do dziś.

Z ważniejszych wydarzeń dotyczących wsi w okresie międzywojennym należałoby wymienić elektryfikację osady w 1921 roku, wybudowanie remizy strażackiej i poczty w 1934 roku. W latach 1928- 1930 rozparcelowano i sprzedano ziemie majątku wiejskiego. Ostatnim jego generalnym zarządcą był Marticke-Lindau, dyrektor dóbr wchodzących w skład dóbr otyńskich.

Na krótko przed wybuchem II wojny światowej Drzonków-Drentkau liczył 486 mieszkańców. Wieś była zelektryfikowana. Posiadała telefony i pocztę. Do kolei trzeba było pokonać trasę o długości 4 km. Poza rolnikami we wsi mieszkali liczni rzemieślnicy. Poza trzema młynami wodnymi zlokalizowanymi poza wsią i cegielniami, we wsi istniała także fabryka maszyn oraz wytwórnia dachówek. Społeczność ta funkcjonowała przez okres wojny do 1945 roku. Ubytki w sile roboczej (mężczyźni wcieleni do armii hitlerowskiej) były uzupełniane przez robotników przymusowych pochodzących z podbitych krajów. Po wojnie na mocy decyzji władz polskich ostatni Niemcy zostali wysiedleni, a ich miejsce zajęli osadnicy polskiego pochodzenia.

Pierwszy Polak zameldował się już 27 czerwca 1945 roku. W tym czasie sołtysiem wsi był Jan Strzępek, a jego zastępcą Jarosław Sadowski. Pierwszym nauczycielem, który zorganizował szkołę był Grzegorz Kołomak.

Rysunek 5 przedstawia protokół nr 1 z odprawy Sołtysów dniu 6 października 1945 roku.



Rys. 5. Protokół nr 1 z odprawy Sołtysów
 Ź r ó d ł o: strona internetowa www.drzonkow.nct

Drzonków w latach siedemdziesiątych i osiemdziesiątych był jedną z najdynamiczniej rozwijających się wsi Gminy Zielona Góra, pozostając w jej granicach do dnia dzisiejszego.

3. INWENTARYZACJA ZASOBÓW SŁUŻĄCYCH ODNOWIE MIEJSCOWOŚCI


3.1. Zasoby przyrodnicze

Miejscowość Drzonków położona jest na południowej części Wału Zielonogórskiego i z tego powodu charakteryzuje się dużym nasłonecznieniem oraz dobrym przewietrzeniem, a także nie występują tu warunki do tworzenia się zastoin chłodnego powietrza. Różnorodna rzeźba, pojedyncze pagórki i wzniesienia podnoszą naturalne walory wsi. Najwyższy punkt znajduje się na wysokości 136,5 m. n. p. m. Duże zalesienie wokół wsi z licznymi stanowiskami rzadkich roślin i ścieżkami prowadzącymi przez piękne tereny dodatkowo wzbogacają przyrodę wokół wsi. Przez obszar wsi prowadzą także dwa szlaki zielony i czarny, jak również wyznaczona jest ścieżka do jazdy konnej o długości około 7 kilometrów. W odległości 1 km od skrzyżowania dróg Zielona Góra – Kozuchów (przez Zatonie) i Drzonków - Ochla znajduje się jeden z ciekawszych florystycznie rezerwatów leśnych naszego województwa. Utworzony w 1959 roku na powierzchni 31,55 ha, w 1989 roku obejmował już 87,66 ha. Obecnie powiększony o obszary leśne przylegające do drogi z Ochli do Zatonia, zwane „Królewska drogą” (wysadzoną dwoma rzędami dębów i jesionów 35-metrowej wysokości) obejmuje powierzchnię 155,5 ha. Ochronie podlega głównie łąk jesionowo-olszowy porastający zabagnione obniżenie pradolinne. Drzewostan (o przeciętnym wieku 80 lat) tworzą: olsza czarna, jesion, brzoza omszona, jawor i wiąz szypułkowy. Sporadycznie występuje sosna i świerk.

3.2 Infrastruktura społeczna

3.2.1 Szkoła podstawowa i gimnazjum

Nauczanie w szkole podstawowej rozpoczęto zaraz po wojnie, w październiku 1945 roku. W roku szkolnym 56/57 w szkole było już 7 oddziałów.



Rys. 6. Rozpoczęcie roku szkolnego w 1945 roku


Źródło: strona internetowa www.drzonkow.net

W 1965 roku z uwagi na zwiększającą się liczbę dzieci uczęszczających do szkoły wybudowano nowy budynek.

Tzw. Pawilonówka powstała dzięki pracy mieszkańców wsi Drzonków i Sucha. Z biegiem czasu budynek stał się za ciasny- do szkoły zaczęły uczęszczać dzieci z aż 6 okolicznych wsi.

We wrześniu 1991 roku, dzięki wspólnym staraniom władz Gminy, mieszkańców i Społecznego Komitetu Budowy Szkoły, został wmurowany kamień węgielny pod nowy budynek szkolny. Pierwsze skrzydło zostało oddane do użytku 6 kwietnia 1994 roku, a drugie, w którym obecnie znajduje się Publiczne Gimnazjum zostało otwarte we wrześniu 1996 roku. Obecnie jest to piękny i nowoczesnie wyposażony obiekt służący dzieciom i młodzieży z Drzonkowa i okolicznych miejscowości: Raculi, Suchej, Ługowa, Marzęcina, Barcikowic, Ochli, Jarogniewic i Jeleniowa. Do szkół uczęszcza 559 dzieci².

² Dane Urzędu Gminy Zielona Góra wg stanu z dnia 31.03.2008 r.



Rys 7. Budynek Publicznej Szkoły Podstawowej w Drzonkowie

W 2005 roku została wbudowana nowoczesna sala sportowa. Oprócz pełnowymiarowej sali gimnastycznej na terenie obiektu znajdują się również 4 sale: z przeznaczeniem do aerobiku, sala pełnowymiarowa do zajęć i gier zespołowych, sala rehabilitacyjna do gimnastyki korekcyjno-kompensacyjnej i zajęć z uczniami niepełnosprawnymi z oddziałów integracyjnych oraz sala z przeznaczeniem na siłownię. Również w 2006 roku wybudowany został zespół boisk przyszkolnych: boisko do piłki nożnej, boisko do siatkówki, boisko do koszykówki, uniwersalne boisko do siatkówki plażowej, skate park, stanowisko do pchnięcia kulą, trybuny, alejki i placzki rekreacyjne, bieżnie.



Rys 8. Boisko sportowe przy Publicznej Szkole Podstawowej i Publicznym Gimnazjum w Drzonkowie

Obiekty sportowe w czasie zajęć lekcyjnych służą uczniom obu szkół, natomiast w godzinach popołudniowych udostępniane są na potrzeby społeczności lokalnej- klubom sportowym, zorganizowanym grupom społecznym.

3.2.2 WOSiR

Budowa Ośrodka rozpoczęła się od wydzierżawienia od Dyrekcji Lasów Państwowych 4ha terenu w Drzonkowie. Decyzją z dnia 10.09.1975 r. zatwierdzono realizację Planu Zagospodarowania Terenu.

W dniach 17-22.09.1976 r. odbyły się w Drzonkowie I Mistrzostwa Świata Juniorów w Pięcioboju Nowoczesnym. Zawody te były pierwszą w województwie zielonogórskim imprezą sportową tak wysokiej rangi. Jeszcze przed mistrzostwami powstał hipodrom z trybuną i wieżyczką sędziowską. Przekazano zawodnikom treningową salę szermierczą, strzelnicę i siłownię. Ponadto zakończono budowę Pensjonatu z 57 miejscami noclegowymi, restauracją, barem i salą konferencyjną.

Dnia 1 stycznia 1977 r. doszło do formalnego powołania Ośrodka Pięcioboju Nowoczesnego i Jeździectwa Lubuskiego Klubu Sportowego "Lumel". W trakcie II etapu budowy, Ośrodek zyskał halę gier, a przy niej pokoje na 20 miejsc, kolejny hipodrom, stajnię z ujeżdżalnią, halę ujeżdzeniową. Wybudowano korty tenisowe wraz z zapleczem, zespół basenów odkrytych - 50-metrowy, połączony z 25-metrową pływalnią. Bazę noclegową powiększono o 7 domków, przez co zyskano 70 miejsc noclegowych.



Rys. 9. Widok ośrodka sportu z lotu ptaka

Źródło: strona internetowa www.drzonkow.pl

W ponad 25-letniej historii, Ośrodek kilkakrotnie zmieniał nazwę i właścicieli. W latach 1989-1995 funkcjonował jako Centralny Ośrodek Sportu w Warszawie oddział w Drzonkowie, w 1995r. COS zrezygnował z prowadzenia działalności w Drzonkowie, a Wojewoda Zielonogórski powołał Wojewódzki Ośrodek Sportu i Rekreacji.



Rys. 10. Zawody sportowe na terenie WOSiR

Źródło : strona internetowa www.drzonkow.net

Co roku w Drzonkowie odbywają się zawody rangi krajowej i międzynarodowej, m.in.: Mistrzostwa Polski w Pięcioboju Nowoczesnym, Międzynarodowe Mistrzostwa Juniorów w Pięcioboju Nowoczesnym, odbyły się również: Olimpiada Młodzieży w tenisie stołowym, szermierce, pływaniu, Międzynarodowy Turniej Tenisa Stołowego Niepełnosprawnych, Halowe Mistrzostwa Polski na wózkach w tenisie ziemnym, Mistrzostwa Polski Juniorów w Akrobatyce Sportowej, Mistrzostwa Świata Juniorów w Akrobatyce Sportowej, Zawody Ogólnopolskie WKKW - Mem. D. Soroki.

Obecnie na terenie WOSiR można skorzystać z następującej oferty:

Basen kryty

25-metrowy, 4- torowy. Basen kryty funkcjonuje w sezonie jesienno - zimowo - wiosennym. W tym czasie korzystają z niego dzieci, młodzież szkolna, sportowcy wyczynowi, goście hotelowi oraz osoby prywatne.

Odnowa Biologiczna

Usługi :

- sauna,
- jacuzzi,
- komora infrared,

- masaż podwodny,
- bicze szkockie,
- masaż wirowy rąk i nóg,
- masaż klasyczny cały, częściowy,
- solarium,
- terapia bolesnego kręgosłupa,
- terapia przeciw cellulitis,
- body sculpt z elementami stepu,
- gimnastyka w wodzie,
- nordic walking,
- fizjoterapia (galwanizacja, jonoforeza, Diadynamik, prąd Kotz'a, interferencja, prąd Traberta, Tens, tonoliza, magnetoterapia, laser).

Zespół basenów odkrytych

Zespół basenów odkrytych, to 50-metrowy basen, połączony z 25-metrowym, przeznaczonym dla dzieci.

Hala Sportowa

Hala Sportowa z internatem dla sportowców, służąca grom zespołowym oraz treningom indywidualnym. Trenują tu tenisiści stołowi, odbywają się tu mecze koszykówki, turnieje siatkarzy niepełnosprawnych oraz zawody w tenisie stołowym. Udostępniane są: stoły tenisowe, sprzęt do unihoca, piłki do siatkówki i koszykówki.

Hala Tenisowa

Hala Tenisowa, w której znajdują się 4 korty, z możliwością przystosowania do celów wystawienniczych. Jest to doskonałe miejsce do organizowania targów.

WOSiR prowadzi naukę gry w tenisa ziemnego.

Strzelnica

Strzelnica pneumatyczna (10 m). Ze strzelnicy korzystają zarówno sportowcy wyczynowi jak również klienci indywidualni. Ze względów bezpieczeństwa gości możliwe jest indywidualne i grupowe strzelanie z karabinów pneumatycznych oraz indywidualne - na życzenie klienta - z pistoletu pneumatycznego.

Sala Stermiercza

Sala Stermiercza, z której korzystają sportowcy, w trakcie zgrupowań oraz dzieci i młodzież. Tu odbywają się zajęcia z aerobiku i calanetics.

3.2.3 Biblioteka

Gminna Biblioteka Publiczna nie posiada swojej filii w Drzonkowie, a najbliższej zlokalizowana jest filia Gminnej Biblioteki publicznej w Raculi. Jednak mieszkańcy wsi nie są pozbawieni możliwości wypożyczenia książek na miejscu. Stowarzyszenie na Rzecz Rozwoju Wsi Drzonków, w udostępnionych prywatnie pomieszczeniach, założyło swoją bibliotekę, która prowadzi dość duży bo ok. 6000 księgozbiór, na który złożyli się przede wszystkim sympatycy Stowarzyszenia i mieszkańcy miejscowości darując część lub całość swoich księgozbiorów. Wszystkie pozycje zostały skatalogowane i są udostępnione do wypożyczenia. Planuje się przeniesienie księgozbioru do świetlicy wiejskiej po jej wybudowaniu.

3.2.4 Opieka medyczna i apteka

W centrum miejscowości znajduje się obiekt, w którym prowadzona jest praktyka lekarza rodzinnego. W tym samym budynku znajduje się punkt apteczny, w którym można realizować wszelkie zakupy środków farmaceutycznych.

Na terenie WOSiR znajduje się również praktyka lekarza weterynarii, nastawiona przede wszystkim na opiekę nad końmi.

3.3 Gospodarka i rolnictwo

Na terenie wsi znajduje się ponad 30 różnego rodzaju małych i mikroprzedsiębiorstw, cztery sklepy, tartak, stolarnie, WOSiR i wiele innych obiektów przemysłowych i rzemieślniczych takich jak:

- Zakład produkcji zniczy,
- Zakład produkujący pianki „Ema”,
- „Polplast-Kania” S.C., Skład Fabryczny Wyrobów Kanlux,
- Hurtownia Elektroniki,
- „Astec” Advanced Software Technologies,
- Zakład Usług Informatycznych „Bluepoint”,
- Agencja Handlowo-Usługowa „Resata”,
- Pracownia Plastyczna,
- „MB” Studio Reklamy Wizualnej,
- Agencja Reklamowo-Usługowo-Handlowa „Galant”,
- Lubuska Agencja Reklamowa,

- Blacharstwo i Lakiernictwo Pojazdowe,
- Przedsiębiorstwo Handlowe „Olmar”,
- Przedsiębiorstwo „Partner-Pack” S.C.,
- Sivic – Zakład Konfekcjonujący Nawozy Mineralne.

Na terenie wsi mieszkają również osoby prowadzące działalność w ramach tzw. działów specjalnych rolnictwa i zajmują się hodowlą:

- gołębi,
- ptactwa ozdobnego,
- drobiu,
- kur.

Na terenie miejscowości 44 osoby prowadzą działalność rolniczą na łącznej powierzchni 140,32 ha.³

3.4. Dziedzictwo kulturowe

- o Dwór - zbudowany prawdopodobnie na przełomie XVIII-XIX wieku w stylu klasycystycznym. Obiekt powstał w centrum wsi przy podwórzu dawnego majątku otoczonego budynkami inwentarskimi. Jest założony na planie prostokąta. Obecnie zamieszkały.




Rys. 11. Zabytkowy dwór w Drzonkowie

Źródło: strona internetowa www.drzonkow.net

³ Dane z Referatu Gospodarki Finansowej Urzędu Gminy Zielona Góra wg stanu z dnia 24.07.2008 r.

- Dzwonnica z XVIII wieku wpisana do rejestru zabytków. Jest ona konstrukcji słupowej, nakryta dachem namiotowym, oszalowana deskami. Obiekt ten był remontowany w 1838 roku. Usytuowany był w centrum wsi. Obecnie znajduje się w Muzeum Etnograficznym w Ochli, gdzie dokonano jego rekonstrukcji i konserwacji.
- Zespół podworski z II poł. XVIII wieku - składa się z budynków inwentarskich murowanych, nakrytych dwuspadowymi dachami. Wygląd ich został zmieniony podczas kolejnych remontów. Obiekty częściowo są zamieszkałe.
- Cmentarz z II poł. XIX wieku posiadający kartę założenia. Obecnie w trakcie porządkowania. Wcześniej znajdowała się tutaj kaplica ewangelicka, jednak została wyburzona ze względu na jej zły stan techniczny.



Rys. 12. Cmentarz w Drzonkowie

Źródło: strona internetowa www.drzonkow.net

- Gospoda z pocz. XX wieku objęta ewidencją. Znajduje się w centrum wsi i jest przebudowana.
- Trafostacja wybudowana w latach dwudziestych XX wieku objęta ewidencją konserwatorską. Znajduje się przy ulicy Podgórznej i jest nadal używana.



Rys. 13. Trafostacja w Drzonkowie

Źródło: strona internetowa www.drzonkow.net


- o Remiza strażacka wybudowana na pocz. XX wieku objęta ewidencją konserwatorską. Strażnica została wybudowana na potrzeby wsi w 1934 roku. Nie jest aktualnie używana. Obecnie trwają prace nad przywróceniem jej dawnej świetności - remiza w niedalekiej przyszłości ma stać się centrum społeczno-kulturalnym wsi - ma w niej powstać świetlica wiejska wraz z salą widowiskową.



Rys. 14. Remiza w Drzonkowie

Źródło: strona internetowa www.drzonkow.net

- o Obelisk z pocz. XX wieku. Pozostałość pomnika z 1923 roku upamiętniającego poległych mieszkańców Drentkau w czasie I wojny światowej. Znajduje się on na terenie starego cmentarza i jest częścią tutejszego Lapidarium.



Rys 15. Obelisk upamiętniający poległych mieszkańców miejscowości

Źródło : strona internetowa www.drzonkow.net

3.5. Kapitał ludzki

3.5.1 Mieszkańcy

Drzonków jest jedną z najszybciej rozwijających się miejscowości Gminy Zielona Góra. Spowodowane jest to m.in. bliskim położeniem w stosunku do aglomeracji zielonogórskiej oraz dobrym połączeniem komunikacyjnym względem Zielonej Góry. Na dodatnie saldo migracji wpływa również malowniczy krajobraz miejscowości. Drzonków zamieszkuje wiele znamienitych osobistości, głównie sportowców. Są to m.in.

- Anna Bajan - pięciobój nowoczesny (mistrzyni świata w Montrealu, brąz w MŚ w 1987,)
- Barbara Kotowska - pięciobój nowoczesny(brązowy medal w Montrealu)
- Anna Sulima - (złoto w Pucharze Świata w 1991)
- Edyta Małoszyc
- Dorota Nowak
- Arkadiusz Skrzypaszek - pięciobój nowoczesny(mistrz olimpijski indywidualnie i drużynowo)
- Dariusz Soroka - jeździectwo
- Dariusz Witosławski - jeździectwo
- Lucjan Błaszczuk - tenis stołowy
- Krzysztof Lubin - tenis stołowy
- Andrzej Kopecki - tenis stołowy
- Daniel Sagan - tenis stołowy
- Krzysztof Kaczmarek- tenis stołowy

3.5.2 Organizacje społeczne

Miejscowość zamieszkuje ludność aktywna społecznie.

W Drzonkowie działają 2 stowarzyszenia:

- o Zielonogórski Klub Sportowy powstał jako klub sportowy w latach 70-tych XX w., a od 2002 roku funkcjonuje pod nową nazwą- ZKS. Celem działalności klubu jest rozwój pięcioboju nowoczesnego, tenisa stołowego i jeździectwa oraz innych dyscyplin sportu, popularyzacja sportu wśród dzieci i młodzieży oraz upowszechnianie różnych form sportowo-rekreacyjnych na rzecz społeczeństwa. ZKS Drzonków już od kilkunastu lat jest organizatorem wielu imprez zarówno krajowych (Mistrzostwa Polski Seniorów, Juniorów, Juniorów Młodszych) jak również zawodów najwyższego światowego formatu.
- o Stowarzyszenie na rzecz Rozwoju Wsi Drzonków powstało w 2003 roku z inicjatywy Wiesława Kuchty.



Rys. 16. Biuro Stowarzyszenia a Rzecz Rozwoju Wsi Drzonków

Źródło : strona internetowa www.drzonkow.net

Stowarzyszenie prowadzi swoją działalność w sferach: integracji środowiska lokalnego, rozwijania kultury wśród dzieci i młodzieży, pobudzania lokalnego środowiska do działania, kształtowania postaw prokulturalnych. Stowarzyszenie prowadzi zajęcia dla dzieci i młodzieży z języka angielskiego, świetlicę socjoterapeutyczną, bibliotekę, kursy informatyczne. Od 2005 roku wydawany jest miesięcznik „Wiadomości Drzonkowskie” a od 2008 r. „Wiadomości Gminy Zielona Góra”.



Rys 17. Gazeta wydawana przez Stowarzyszenie na Rzecz Rozwoju Wsi Drzonków

Źródło: strona internetowa www.drzonkow.net

W 2006 roku stowarzyszenie zostało uhonorowane Lubuskim Laurem Oświaty za wkład w upowszechnianie oświaty w województwie lubuskim.

Infrastruktura techniczna

Miejscowość Drzonków posiada uporządkowaną gospodarkę wodno - ściekową. Cały teren jest zwodociągowany, a w południowej części miejscowości znajduje się oczyszczalnia ścieków. Na terenie miejscowości istnieją jednak jeszcze bezodpływowe zbiorniki, które są opróżniane przy użyciu tabory asenizacyjnego, a ścieki wywożone do punkty zlewnego na terenie Oczyszczalni Ścieków Łącza w Łężycy.

Gmina Zielona Góra nie posiada własnego uporządkowanego wysypiska odpadów komunalnych. Działalnością usługową w zakresie wywozu odpadów z terenu miejscowości Drzonków zajmuje się Zakład Gospodarki Komunalnej i Mieszkaniowej w Zielonej Górze.

Przez miejscowość Drzonków przebiega gazociąg średniego ciśnienia o średnicy DN 200, który przebiega omijając Zatonie, przez miejscowości Racula, Drzonków do Zielonej Góry. Właścicielem i zarządcą istniejącej sieci jest Dolnośląska Spółka Gazownictwa Sp. z o.o. we Wrocławiu Zakład Gazowniczy Zgorzelec. Mieszkańcy dysponują siecią gazową we wszystkich domach.

Mieszkańcy całej Gminy Zielona Góra zaopatrywani są w energię elektryczną z terenowej sieci elektroenergetycznej 15 kV poprzez stacje transformatorowe 15/04 kV i sieć rozdzielczą 0,5 kV. Terenowa sieć 15 kV zasilana jest z GPZ – 110/15 usytuowanych w miejscowościach: Przylep, Zawada oraz w Zielonej Górze przy ul. Energetyków i Braniborskiej. Dostawcą energii elektrycznej jest ENEA S.A.

4. OCENA MOCNYCH I SŁABYCH STRON MIEJSCOWOŚCI

Głównym narzędziem do oceny uwarunkowań jest analiza SWOT. Jest to metoda służąca do badania organizacji oraz analizy jej wnętrza. Oparta jest na prostym schemacie klasyfikacyjnym, w którym czynniki wpływające na rozwój miejscowości dzielimy na:

- wewnętrzne pozytywne – mocne strony,
- wewnętrzne negatywne – słabe strony,
- zewnętrzne pozytywne – szanse,
- zewnętrzne negatywne – zagrożenia.

Takie ujęcie pozwala na precyzyjne określenie siły i słabości miejscowości Drzonków. Mocne strony to baza umożliwiająca budowanie planu rozwoju miejscowości, słabe strony, to problemy i ograniczenia do pokonania. Zagrożenia, to ostrzeżenie przed niepożądanym rozwojem warunków zewnętrznych, szanse, to wsparcie i inspiracje dla lokalnej polityki społecznej.

MOCNE STRONY

- Baza oświatowa i sportowa przy PSP i PG w Drzonkowie
- Sieć wodociągowa
- Położenie w otoczeniu dużych kompleksów leśnych
- Dziedzictwo kulturowe
- Sieć gazociągowa
- Aktywność społeczności lokalnej (klubów sportowych, stowarzyszeń)
- Czyste środowisko
- Placówki handlowe
- Segregacja odpadów
- Sieć telefoniczna
- Walory przyrodnicze i rekreacyjne
- Położenie w bliskiej odległości od Zielonej Góry
- Przyrost ludności (nowe osiedla)
- Działalność WOSiR
- Duża ilość miejsc noclegowo-hotelowych
- Międzynarodowe zawody i obozy sportowe
- Aktywna grupa odnowy wsi
- Konsekwentna realizacja planu odnowy miejscowości
- Praktyka lekarza rodzinnego (przychodnia/punkt apteczny)

S Ł A B E S T R O N Y

- Brak świetlicy wiejskiej
- Stan techniczny lokalnej infrastruktury drogowej
- Brak sieci kanalizacji sanitarnej obejmującej całą miejscowość
- Niedostateczne oświetlenie drogowe
- Brak dobrze wyposażonych placów zabaw dla dzieci
- Duże natężenie ruchu kołowego
- Słaby dostęp do kultury
- Brak inwestora strategicznego
- Brak integracji stara - nowa wieś
- Brak stałej współpracy istniejących środowisk i organizacji
- Brak małej gastronomii
- Mała różnorodność ofert spędzania wolnego czasu (poza sportem)
- Brak "urbanistycznego" centrum wsi

S Z A N S E

- Budowa świetlicy wiejskiej
- Rozwój przedsiębiorczości
- Budowa i przebudowa dróg lokalnych
- Budowa sieci kanalizacji sanitarnej
- Stworzenie sieci ścieżek rowerowych i szlaków turystycznych
- Budowa punktów świetlnych przy drogach lokalnych
- Rozwój turystyki i agroturystyki
- Poprawa dostępu do kultury
- Poprawa transportu zbiorowego
- Spadek bezrobocia
- Rozwój budownictwa mieszkaniowego
- Aktywność samorządu
- Wykorzystanie środków pozabudżetowych
- Stworzenie strefy aktywności gospodarczej

ZAGROŻENIA

- Wzmóżony ruch pojazdów ciężarowych
- Dewastacja terenów rekreacyjnych
- Zanieczyszczenie środowiska
- Klęski żywiołowe (powódź, pożary, susza)
- Opróżnianie zbiorników bezodpływowych do rowów
- Ograniczone środki na rozwój wsi
- Emigracja wykształconej młodzieży
- Wzrost przestępczości (wandalizm, rozboje)
- Bezrobocie w skali makro
- Apatia i zniechęcenie
- Niż demograficzny
- Możliwość włączenia do Zielonej Góry i utrata tożsamości
- Zagrożenia cywilizacyjne (tv, internet, gry, uzależnienia)
- Autonomizacja życia mieszkańców
- Patologizacja życia społecznego
- Brak środków finansowych na rozwój miejscowości (budżet gminy)

Analiza SWOT wykazała, że miejscowość objętą niniejszym Planem zamieszkuje ludność o dużej aktywności społecznej, której liczba rok rocznie, z uwagi na malowniczo położone tereny, wzrasta.

Realizacja przedsięwzięć opisanych szczegółowo w kolejnym rozdziale, przy wykorzystaniu mocnych stron miejscowości (m.in. potencjału społecznego i infrastruktury technicznej), pozwoli zniwelować słabe strony Drzonkowa. Realizacja zadań wskazanych w rozdziale 5, pozwoli wykorzystać szanse rozwojowe miejscowości i stworzy możliwość uniknięcia zagrożeń.

5. OPIS PLANOWANYCH ZADAŃ INWESTYCYJNYCH I PRZEDSIĘWZIĘĆ AKTYWIZUJĄCYCH SPOŁECZNOŚĆ LOKALNĄ W LATACH 2008-2015

5.1 Działania inwestycyjne

Nazwa	Cel	Przeznaczenie	Harmogram realizacji	Kwota i źródła finansowania
Remont, modernizacja i adaptacja budynku starej remizy strażackiej na świetlicę wiejską- zadanie priorytetowe	<ul style="list-style-type: none"> o stworzenie ośrodka kulturalnego wsi miejsce spotkań mieszkańców, organizowanie imprez okolicznościowych przez mieszkańców, pobudzenie aktywności kulturalnej lokalnej społeczności, realizacja projektów aktywizujących społeczność lokalną 	- Świetlica wiejska – miejsce spotkań lokalnej społeczności	2008 – 2010	-pozyskanie środków zewnętrznych (projekt) PROW 2007-2013 działania 3.3 Odnowa i rozwój wsi 720 000
Budowa infrastruktury otoczenia przy replice dzwonnicy i jego zagospodarowanie	<ul style="list-style-type: none"> o poprawa estetyki wyglądu wsi o stworzenie nowego charakteru centrum wsi 	Teren rekreacyjno – spacerowy	2008-2009	- Urząd Gminy - Ministerstwo Kultury i Dziedzictwa Narodowego - pozyskiwanie środków zewnętrznych

PLAN ODNOWY MIEJSCOWOŚCI DRZONKÓW NA LATA 2008-2015

Stworzenie dokumentacji archiwalnej wsi i wydanie monografii Drzonkowa	o poszerzenie wiedzy o środowisku lokalnym	Poczucie przynależności i tożsamości lokalnej	r.2010 i dalej	- środki własne rady sołectkiej i Stowarzyszenia - sponsorzy 4.000 zł
Urządzenie miejsca piknikowego poza wsią (stare młyny)	o propagowanie różnych form wypoczynku o wzmocnienie atrakcyjności miejscowości	„śródleśny „ teren rekreacyjny	2010-2015	- środki urzędu gminy - środki zewnętrzne (projekty) 1.500 zł
Stworzenie planu ścieżek rowerowych w otoczeniu Drzonkowa	o tworzenie możliwości aktywnego spędzania czasu o dostrzeganie piękna najbliższego otoczenia o promowanie naturalnego	Miejsca odpoczynku i rekreacji	2010 - 2015	- środki urzędu gminy - środki zewnętrzne (projekty) 1.500 zł
Dołączenie do już istniejących ścieżek rowerowych	o promowanie naturalnego			
Odszukanie i budowa punktów widokowych	o promowanie wsi i jej zasobów naturalnych			
Opracowanie mapki Drzonkowa z punktami rekreacyjno – wypoczynkowymi- ścieżki rowerowe – ścieżki spacerowe -trasy turystyczne -miejsca piknikowe - miejsca widokowe			2010 - 2015	- środki własne - sponsorzy 1.500 zł

PLAN ODNOWY MIEJSCOWOŚCI DRZONKÓW NA LATA 2008-2015

Stworzenie placu targowego na terenie wsi	o wymiana handlowa mieszkańców	Plac targowy	2011 - 2013	- środki Urzędu Gminy 5.000 zł
Budowy, przebudowy i remont placów zabawa dla dzieci i dla dorosłych na terenie miejscowości	o stworzenie miejsc integracji i rekreacji dla mieszkańców	Tereny rekreacyjno - sportowe	2009 – 2013	-pozyskanie środków zewnętrznych (projekt) PROW 2007-2013
Budowa parkingu samochodowego przy cmentarzu na ulicy Cisowej	o stworzenie miejsca parkingowego z którego będą mogły korzystać osoby odwiedzające pochowanych na cmentarzu	Miejsce użyteczności publicznej	2009 - 2013	-pozyskanie środków zewnętrznych (projekt) PROW 2007-2013
Przebudowa i remont Kaplicy w centrum miejscowości przy ul. Olimpijskiej	o poprawienie estetyki centrum miejscowości	Poczucie przynależności i tożsamości lokalnej	2009 - 2013	-pozyskanie środków zewnętrznych (projekt) PROW 2007-2013
Zagospodarowanie placu przy budynku starej remizy w centrum miejscowości	o poprawienie estetyki centrum miejscowości	Miejsce użyteczności publicznej	2009 - 2013	-pozyskanie środków zewnętrznych (projekt) PROW 2007-2013

Tab. 2 Działania inwestycyjne w ramach odnowy wsi Drzonków

5.2 Inicjatywy oddolne

Nazwa	Cel	Przeznaczenie	Harmonogram realizacji	Kwota i źródła finansowania
Konkurs „Piękny Ogród”	<ul style="list-style-type: none"> o poprawa estetyki wsi o zaangażowanie mieszkańców w estetykę posesji 	Dbanie o estetykę	Cyklicznie V-VIII	- Fundusz rady sołeckiej 800zł
Kółka zainteresowań (języki obce, kółka modelarskie, szachowe, brydżowe, fotograficzne, krótkofalarstwo)	<ul style="list-style-type: none"> o alternatywne formy zagospodarowania wolnego czasu o budowanie społeczeństwa wiedzy i umiejętności o realizowanie własnych zainteresowań 	Utrwalanie więzi grupowych	Cały rok	- środki własne Stowarzyszenia - dobrowolne wpłaty uczestników - środki zewnętrzne - dotacje z budżetu gminy i - środki zewnętrzne PO KL 40 000 zł
Festyn	<ul style="list-style-type: none"> o integracja mieszkańców wsi o promocje aktywności rekreacyjno-sportowej o prezentacja lokalnego dorobku w dziedzinie sportu i kultury 	Budowanie więzi lokalnej	VIII-IX cyklicznie	- sponsorzy - środki własne - środki zewnętrzne 25 000 zł
Wycieczki seniorów	<ul style="list-style-type: none"> o poznawanie regionów kraju 	j.w.	IV – X cyklicznie	- środki własne rady sołeckiej - wpłaty uczestników 600zł
Imprezy sportowo – rekreacyjne Festyn dziecięcy	<ul style="list-style-type: none"> o aktywizacja sportowa mieszkańców o wspólne spędzanie czasu przez rodzinę o promocja aktywnego spędzania czasu 	j.w.	cały rok VI	- środki Urzędu Gminy i klubów sportowych - rada sołecka 600zł

Ławostoły festynowe – wyrób własny	o stworzenie stałej infrastruktury wokół świetlicy	-zagospodarowanie działki przy świetlicy, -wykorzystywanie na festyny i imprezy plenerowe	2008 – 2009r.	-własne środki Rady Sołeckiej 1000 zł
Prowadzenie strony internetowej i jej aktualizacja	o informacja dla użytkowników internetu o promocja miejscowości w Internecie	Stała informacja i promocja miejscowości	2008-2015	-środki Stowarzyszenia i mieszkańców wsi

Tab. 3. Działania nieinwestycyjne w zakresie odnowy wsi Drzonków

5.3. Szczegółowy opis zadania priorytetowego

Spośród ogromu potrzeb lokalnej społeczności uznano, że zadanie dotyczące modernizacji remizy strażackiej na powstanie świetlicy wiejskiej powinno być działaniem priorytetowym z uwagi na główny problem społeczny mieszkańców Drzonkowa- braku miejsca spotkań i możliwości aktywizacji lokalnej społeczności.

Remont i przebudowa remizy strażackiej na potrzeby powstania świetlicy wiejskiej polegać będzie na wykonaniu następujących zadań:

- roboty budowlane
- ogrodzenie i zagospodarowanie terenu
- instalacje sanitarne, instalacje elektryczne
- przyłącze wodociągowe
- przyłącze kanalizacyjne
- roboty budowlane- wieża
- zakup wyposażenia sali
- zakup wyposażenia kuchni

Szczegółowy wykaz zadań wraz z planowanymi kosztami przedstawia tabela nr 3.

Nazwa	Koszt
Roboty budowlane	372 550
o Roboty rozbiórkowe	9 350
o Roboty ziemne	12 100
o Fundamenty	60 100
o Roboty murowane i el. konstrukcyjne	36 000
o Konstrukcja dachowa, pokrycie dachu, obróbki blacharskie	74 000
o Stolarka okienna i drzwiowa	42 000
o Podłóża i posadzki	46 000
o Tynki wew. , okładziny, malowanie	51 000
o Wentylacja	5 000
o Elewacja budynku	21 000
o Elementy zewnętrzne	16 000
Ogrodzenie i zagospodarowanie terenu	95 000
Instalacje sanitarne	64 700
o Instalacje wod-kan.	29 500
o Instalacje c.o.	33 500
o Instalacje gazu	17 000
Instalacje elektryczne	28 000
Instalacje wodociągowe	10 000
Przylącze kanalizacyjne	20 000
Roboty budowlane - wieża	16 000
Wyposażenie Sali	100 750
Stoły	40 000
Krzesła	52 000
Ekran (kino domowe)	1 500
Projektor	8 500
Sterowanie	250
Wyposażenie kuchni	13 000
Meble kuchenne	5 000
Sprzęt AGD	8 000
RAZEM:	720 000

Tab. 4. Szczegółowy wykaz kosztów dla zadania priorytetowego

Świetlica wiejska, której remont i przebudowa planowana jest przy współudziale środków pochodzących z Programu Rozwoju Obszarów Wiejskich na lata 2007- 2013 w ramach działania 3.3 Odnowa i rozwój Wsi, położona jest na nieruchomości oznaczonej w ewidencji gruntów jako działka nr 175, obręb Drzonków, będącej własnością Gminy Zielona Góra.

Wyremontowana świetlica wiejska będzie miała charakter klubu wiejskiego, w którym odbywać się będą różnego typu zebrania i imprezy masowe, a także szkolenia dla rolników i inne spotkania zorganizowanych grup.

Realizacja inwestycji odgrywać będzie dużą rolę dla społeczności lokalnej - zwiększy możliwości jej integracji, zapewni warunki dla realizacji przedsięwzięć edukacyjnych i kulturalnych. Działalność świetlicy będzie miała na celu upowszechnianie kultury oraz zagospodarowanie czasu wolnego młodzieży i dorosłych mieszkańców Drzonkowa. Świetlica Wiejska pełnić będzie funkcję centrum kulturalnego miejscowości.

Łącznie koszt zadania priorytetowego będzie wynosił około 720 000 zł. Jego realizacja jest planowana na rok 2009. Należy jednak zaznaczyć, że szczegółowe określenie kosztów będzie możliwe dopiero po opracowaniu dokumentacji kosztorysowej dla przedmiotowej inwestycji (uwzględniającej aktualne ceny usług i materiałów).

6. ZAKOŃCZENIE

Określenie wszystkich zadań wskazanych w niniejszym Planie jest odpowiedzią na rzeczywiste potrzeby mieszkańców. Istotą tych zadań jest pobudzenie aktywności środowisk lokalnych oraz stymulowanie współpracy na rzecz rozwoju wsi i promocji wartości związanych z miejscową specyfiką społeczną i kulturową.

Cele zakładane w niniejszym Planie przewidują wzrost znaczenia wsi jako lokalnego ośrodka rozwoju kultury i przywrócenia jej dawnej świetności.

Realizacja Planu Odnowy Miejscowości Drzonków na lata 2008-2015, służyć będzie integracji społeczności lokalnej, większemu zaangażowaniu w sprawy wsi, zagospodarowaniu wolnego czasu dzieci i młodzieży oraz rozwojowi organizacji społecznych.

Za realizację zadań określonych w Planie, odpowiedzialna będzie Rada Sołecka, samorząd terytorialny oraz organizacje pozarządowe wskazane w niniejszym opracowaniu.

Spis tabel i rysunków

Spis tabel

Tab. 1 Ludność Drzonkowa w latach 2004-2008	6
Tab. 2 Działania inwestycyjne w ramach odnowy wsi Drzonków	29
Tab. 3 Działania nieinwestycyjne w zakresie odnowy wsi Drzonków.....	31
Tab. 4 Szczegółowy wykaz kosztów dla zadania priorytetowego	33

Spis Rysunków

Rys. 1. Granice Gminy Zielona Góra	4
Rys. 2. Gmina Zielona Góra i jej sąsiedztwo.....	5
Rys. 3. Podział administracyjny Gminy Zielona Góra.....	5
Rys. 4. Podział administracyjny Gminy Zielona Góra.....	6
Rys. 5 Protokół nr 1 z odprawy Sołtysów.....	10
Rys. 6. Rozpoczęcie roku szkolnego w 1945 roku.	12
Rys. 7. Budynek Publicznej Szkoły Podstawowej w Drzonkowie.....	13
Rys 8. Boisko sportowe przy Publicznej Szkole Podstawowej i Publicznym Gimnazjum w Drzonkowie.....	13
Rys. 9. Widok ośrodka sportu z lotu ptaka	14
Rys. 10. Zawody sportowe na terenie WOSiR.....	15
Rys. 11 Zabytkowy dwór w Drzonkowie.....	18
Rys. 12. Cmentarz w Drzonkowie.....	19
Rys. 13. Trafostacja w Drzonkowie.....	20
Rys. 14. Remiza w Drzonkowie.....	20
Rys 15. Obelisk upamiętniający poległych mieszkańców miejscowości.....	21
Rys. 16. Biuro Stowarzyszenia na Rzecz Rozwoju Wsi Drzonków.....	22
Rys. 17. Gazeta wydawana przez Stowarzyszenie na Rzecz Rozwoju Wsi Drzonków.....	23