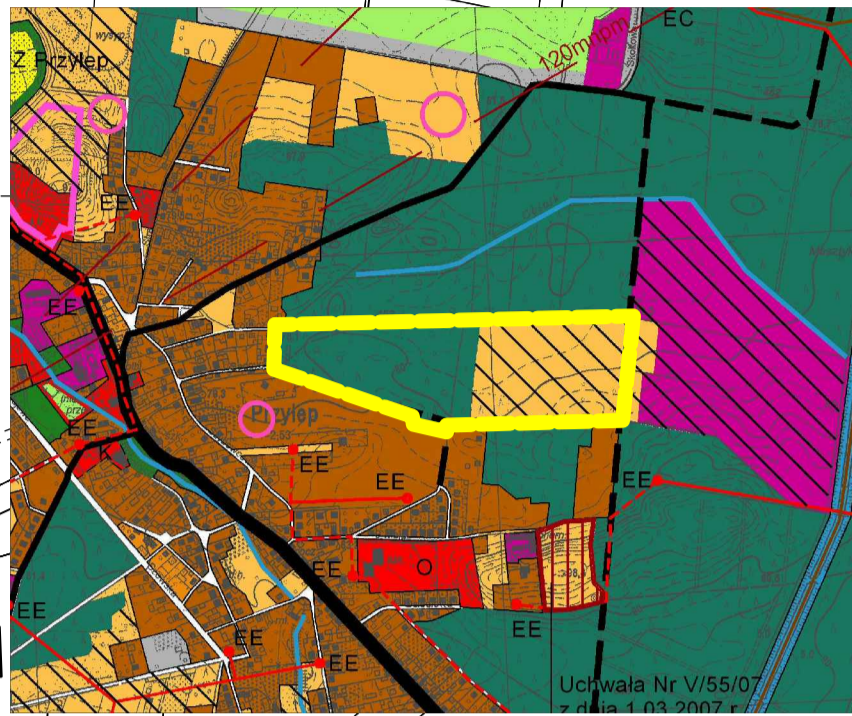


# MIEJSCOWY PLAN ZAGOSPODAROWANIA PRZESTRZENNEGO GMINY ZIELONA GÓRA OBEJMUJĄCY TERENY POŁOŻONE W OBRĘBIE PRZYLEP

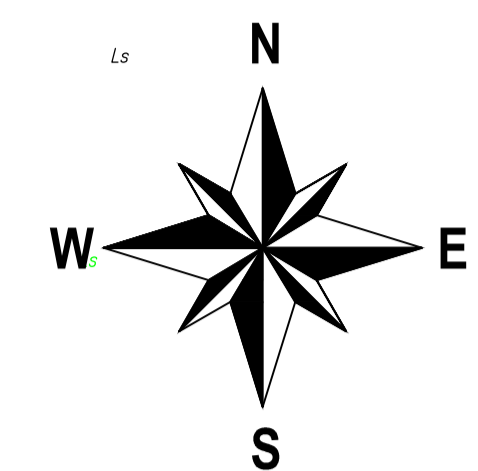
Załącznik nr 1  
do uchwały Nr .....  
Rady Gminy Zielona Góra  
z dnia .....

WYRYS ZE ZMIANY STUDIUM UWARUNKOWAŃ I KIERUNKÓW  
ZAGOSPODAROWANIA PRZESTRZENNEGO GMINY ZIELONA GÓRA  
Uchwała Rady Gminy Zielona Góra Nr L.III.417/2014 z dnia 18 czerwca 2014r.

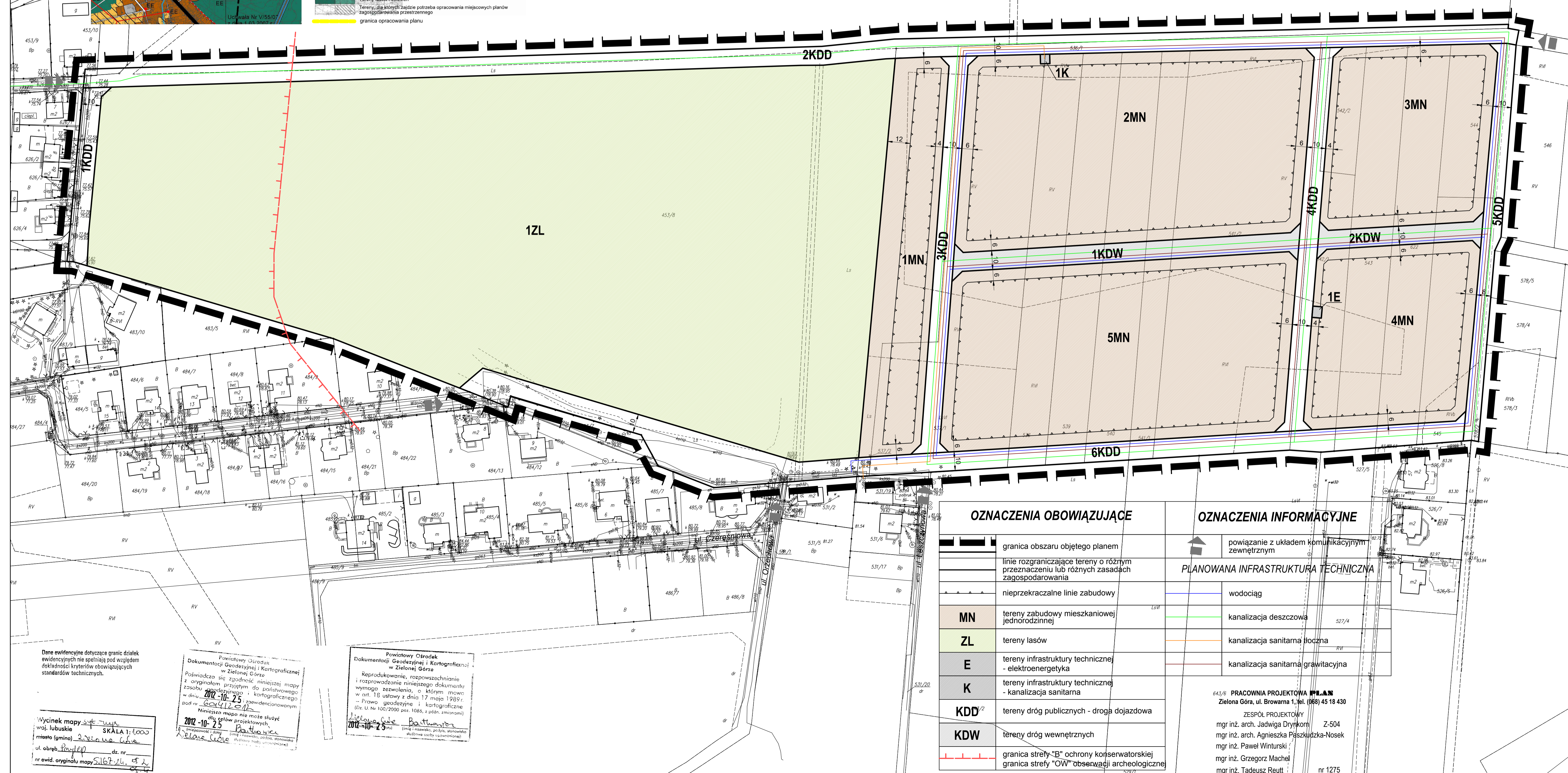


**WYRYS LEGENDY ZE STUDIUM**

- Tereny przeznaczone do urbanizacji z przewagą funkcji mieszkaniowo-usługowej z doposażeniem, niucielowej działalności gospodarczej
- Tereny lasów i zalesień
- Tereny, dla których istnieje potrzeba opracowania miejscowych planów zagospodarowania przestrzennego
- granica opracowania planu



SKALA 1:1000



**OZNACZENIA OBOWIĄZUJĄCE**

	granica obszaru objętego planem
	linie rozgraniczające tereny o różnym przeznaczeniu lub różnych zasadach zagospodarowania
	nieprzekraczalne linie zabudowy
	<b>MN</b> tereny zabudowy mieszkaniowej jednorodzinnej
	<b>ZL</b> tereny lasów
	<b>E</b> tereny infrastruktury technicznej - elektroenergetyka
	<b>K</b> tereny infrastruktury technicznej - kanalizacja sanitarna
	<b>KDD<sup>2</sup></b> tereny dróg publicznych - droga dojazdowa
	<b>KDW</b> tereny dróg wewnętrznych
	granica strefy "B" ochrony konserwatorskiej granica strefy "OW" obserwacji archeologicznej

**OZNACZENIA INFORMACYJNE**

	powiązanie z układem komunikacyjnym zewnętrznym
<b>PLANOWANA INFRASTRUKTURA TECHNICZNA</b>	
	wodociąg
	kanalizacja deszczowa
	kanalizacja sanitarna tłoczna
	kanalizacja sanitarna grawitacyjna

643/6 PRACOWNIA PROJEKTOWA **PLAN**  
Zielona Góra, ul. Browarna 1, tel. (068) 45 18 430  
ZESPÓŁ PROJEKTOWY  
mgr inż. arch. Jadwiga Drykorn Z-504  
mgr inż. arch. Agnieszka Pászkudzka-Nosek  
mgr inż. Paweł Winturski  
mgr inż. Grzegorz Machel  
mgr inż. Tadeusz Reult nr 1275

Dane ewidencyjne dotyczące granic działek ewidencyjnych nie spełniają pod względem dokładności kryteriów obowiązujących standardów technicznych.

Wycinek mapy z...  
woj. lubuskie  
miasto (gmina) Zielona Góra  
ul. obręb. Przylep  
nr ewid. oryginału mapy 5167-2/1

Powiatowy Ośrodek Dokumentacji Geodezyjnej i Kartograficznej w Zielonej Górze  
Poświadczam zgodność niniejszej mapy z zasobem geodezyjnym i kartograficznym w dniu 2012-10-25  
2012-10-25  
Pawłowski

Powiatowy Ośrodek Dokumentacji Geodezyjnej i Kartograficznej w Zielonej Górze  
Reprodukowanie, rozpowszechnianie i rozprowadzanie niniejszego dokumentu wymaga zezwolenia, o którym mowa w art. 18 ustawy z dnia 17 maja 1989 r. - Prawo geodezyjne i kartograficzne (Dz. U. Nr 100/2000 poz. 1086, z późn. zmianami)  
2012-10-25  
Pawłowski