

PREZYDENT
Miasta Gorzowa Wlkp.
(19)

Wp. w/w
04.02.2020

Gorzów Wielkopolski, 3 lutego 2020 r.

WSR-III.0003.1.2020.AK

Sz.P.
Robert Surowiec
Radny Rady Miasta
Gorzowa Wielkopolskiego

Odpowiadając na interpelację z dnia 23 stycznia 2020 r. w sprawie obwodów łowieckich i przeprowadzania polowania na terenie miasta Gorzowa Wielkopolskiego, informuję, że na terenie miasta Gorzowa Wielkopolskiego znajdują się części dwóch obwodów łowieckich. Na zachód od ulicy Dobrej występuje obwód łowiecki nr 32, zarządzany przez Koło Łowieckie „Knieja Lubociesz”, a na północ od ulicy Sulęcińskiej znajduje się obwód łowiecki nr 24 w zarządzie Koła Łowieckiego „Orzeł”. Lokalizację wyżej wymienionych obwodów łowieckich przedstawiono na załączonej mapie.

Na terenie obwodów łowieckich przeprowadzanie polowania jest dozwolone z zachowaniem zasad bezpieczeństwa, bioasekuracji oraz przestrzegania przepisów ustawy z dnia 13 października 1995 r. Prawo łowieckie (tekst jednolity Dz. U. z 2020 r., poz. 67) i wytycznych Głównego Lekarza Weterynarii dla myśliwych. Poza obwodem łowieckim prowadzenie polowania nie jest dozwolone.

z up. PREZYDENTA MIASTA

Jacek Szymanikiewicz
Zastępca Prezydenta Miasta

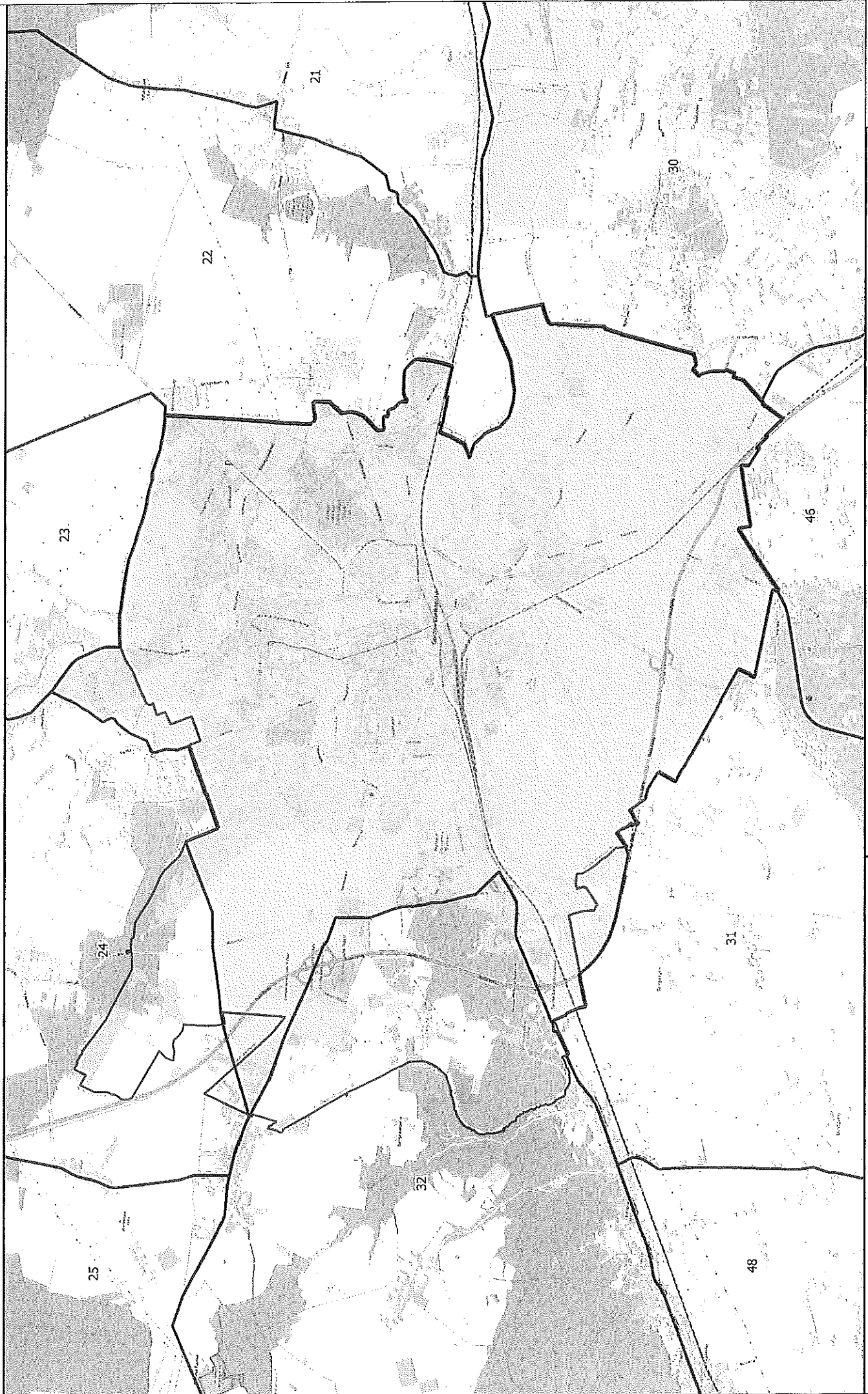
Załączniki:

1. Mapa Gorzowa Wielkopolskiego z zaznaczonymi obwodami łowieckimi

Otrzymują:




1. Adresat
- ② Biuro Prezydenta Miasta – w/m
3. Wydział Organizacyjny – Biuro Rady Miasta – w/m
4. WSR – A/a

Gorzów Wielkopolski - granice obwodów łowieckich



Legenda

0 2.5 5 7.5 km

-  granice obwodów łowieckich
-  granice administracyjne miasta
-  tereny wyłączone z obwodów łowieckich