


Warszawa, 21.08.2020

Adresat wniosku:

Urząd Miasta Gorzowa Wielkopolskiego
Wydział Geodezji i Katastru
Miejski Ośrodek Dokumentacji Geodezyjnej i Kartograficznej
ul. Jagiellończyka 10, 66-400 Gorzów Wielkopolski

Wnioskodawca:



WNIOSEK O UDOSTĘPNIENIE INFORMACJI PUBLICZNEJ


Na podstawie art. 2 ust. 1 i art. 10 ust. 1 ustawy z dnia 6 września 2001 r. o dostępie do informacji publicznej (Dz. U. z 2019r. poz. 1429, ze zm.) proszę o udostępnienie informacji w następującym zakresie:

- 1) Czy posiadacie Państwo operaty geodezyjne będące w zasobach PODGiK w formie cyfrowej (skan), a jeżeli tak to jakiego okresu to dotyczy?
- 2) Czy Państwa Ośrodek posiada w swoich zbiorach bazę GESUT lub numeryczną mapę zasadniczą wraz z bazą danych, a jeżeli tak to dla jakiego obszaru powiatu są one prowadzone?

Jeżeli odpowiedź na 2. pytanie była twierdząca to:

- 3) W którym roku została założona baza GESUT/numeryczna mapa zasadnicza z bazą danych?
- 4) W jakim formacie udostępniacie Państwo dane z bazy GESUT/numerycznej mapy zasadniczej z bazą danych – czy są to pliki gml, shp, dxf czy może natywne z wykorzystywanego oprogramowania?
- 5) Jaki system informatyczny jest wykorzystywany do prowadzenia bazy GESUT/numerycznej mapy zasadniczej z bazą danych?

Jednocześnie, na podstawie art. 14 ust. 1 powołanej ustawy, wnoszę o udostępnienie mi powyższych informacji na adres poczty elektronicznej podany powyżej.






**SEKRETARZ MIASTA
GORZÓWA WIELKOPOLSKIEGO**

Urząd Miasta
ul. Sikorskiego 3-4
66-400 Gorzów Wlkp.

T: +48 95 7355 500
F: +48 95 7355 670
E: kancelaria@um.gorzow.pl
I: www.gorzow.pl

Gorzów Wielkopolski, dnia 3.09.2020 r.

WOR - III.1431.225.2020.KPa



W odpowiedzi na złożony w dniu 21 sierpnia 2020 r. wniosek o udostępnienie informacji publicznej, poniżej przekazuję odpowiedzi na zadane pytania:

1. Cały zasób geodezyjno-kartograficzny prowadzony dla Miasta Gorzowa Wielkopolskiego, w tym operaty geodezyjne, jest prowadzony w formie cyfrowej.
2. Ośrodek Dokumentacji Geodezyjnej i Kartograficznej miasta Gorzowa Wielkopolskiego prowadzi wektorową mapę zasadniczą, natomiast bazy danych GESUT nie posiada.
3. Wektorowa mapa zasadnicza prawnie została wprowadzona w 2004 roku.
4. Formaty udostępniania: gml, shp, dxf, w formacie ewmapy.
5. Do prowadzenia mapy wektorowej używamy oprogramowania EWMAPA 12, zmienianej obecnie na EWMAPA 13.

SEKRETARZ MIASTA
Eugeniusz Karrawski