



Warszawa, 14 grudnia 2020 r.

**Do:** Prezydent Miasta Gorzowa Wielkopolskiego  
Urząd Miasta Gorzowa Wielkopolskiego  
ul. Sikorskiego 3-4  
66-400 Gorzów Wielkopolski



**Wnioskodawca:**




#### WNIOSEK O UDZIELENIE INFORMACJI PUBLICZNEJ

Na podstawie art. 2 ust. 1 i art. 10 ust. 1 ustawy z dnia 6 września 2001 r. o dostępie do informacji publicznej (t.j. Dz. U. z 2019 r. poz. 1429, dalej jako "Ustawa"), wnoszę o udostępnienie informacji, czy nieruchomości/nieruchomości wskazane w załączniku nr 1 do niniejszego wniosku (dalej jako "Nieruchomość"),

- a. potwierdzenia przeznaczenia terenu Nieruchomości w obowiązującym miejscowym planie zagospodarowania przestrzennego oraz
- b. wskazania, czy toczy się lub było prowadzone postępowanie w sprawie stwierdzenia nieważności miejscowego planu zagospodarowania przestrzennego obowiązującego dla Nieruchomości, a także
- c. wskazania, czy toczy się postępowanie w sprawie zmiany miejscowego planu zagospodarowania przestrzennego obowiązującego dla Nieruchomości.

Jednocześnie, na podstawie art. 14 Ustawy, wnoszę o udostępnienie przedmiotowej informacji w formie pisemnej na adres do doręczeń Wnioskodawcy, a kopii faksem na numer  lub na adres e-mail: 

W przypadku pytań prosimy o kontakt z p. 



Załącznik nr 1 - Opis Nieruchomości

Nieruchomość położona w Gorzowie Wielkopolskim przy ul. Szczecińskiej/Złotego Smoka/Mosiężnej, województwo Lubuskie, obręb ewid. 086101\_1.0007, CHRÓŚCIK, składająca się z działek o numerach ewidencyjnych:

1. 262/70 oraz 262/71, dla których Sąd Rejonowy w Gorzowie Wielkopolskim, VI Wydział Ksiąg Wieczystych prowadzi księgę wieczystą nr GW1G/00075956/6;
2. 262/25, dla której Sąd Rejonowy w Gorzowie Wielkopolskim, VI Wydział Ksiąg Wieczystych prowadzi księgę wieczystą nr GW1G/00040597/7;
3. 351/3, dla której Sąd Rejonowy w Gorzowie Wielkopolskim, VI Wydział Ksiąg Wieczystych prowadzi księgę wieczystą nr GW1G/00123317/7;
4. 262/76, 262/77, 262/78, 262/79, 262/80, 262/81, 262/82, 262/83 i 262/84, dla których Sąd Rejonowy w Gorzowie Wielkopolskim, VI Wydział Ksiąg Wieczystych prowadzi księgę wieczystą nr GW1G/00075723/4.



Gorzów Wielkopolski, dnia 28.12.2020 r.

WOR - III.1431.300.2020.KPa



W odpowiedzi na złożony w dniu 14 grudnia 2020 roku wniosek o udostępnienie informacji publicznej o działkach zlokalizowanych w rejonie ul. Złotego Smoka i ul. Mosiężnej w Gorzowie Wielkopolskim nr ew. 262/70, 262/71, 262/25, 351/3, 262/76, 262/77, 262/78, 262/79, 262/80, 262/81, 262/82, 262/83, 262/84 informuję, iż:

z dostępnych organowi informacji wynika, że działki wskazane we wniosku:

- a) położone są w obszarze obowiązującego miejscowego planu zagospodarowania przestrzennego miasta Gorzowa Wielkopolskiego dla obszaru położonego w Gorzowie Wielkopolskim pomiędzy ul. Szczecińską a Chróścikiem (Uchwała Nr XLVIII/519/2005 Rady Miasta Gorzowa Wielkopolskiego z dnia 23 marca 2005 r.) i znajdują się na terenie oznaczonym symbolem **5P,UC** – teren działalności produkcyjnej, składów, magazynów, hurtowni, usług komercyjnych, usług transportowych, zakładów drobnej wytwórczości;
- b) nie toczy się i nie było prowadzone postępowanie ws. stwierdzenia nieważności ww. miejscowego planu zagospodarowania przestrzennego;
- c) nie znajdują się w obszarze objętym procedurą sporządzania miejscowego planu zagospodarowania przestrzennego.

SEKRETARZ MIASTA  
*Eugeniusz Kurzawski*