


Warszawa, 14 grudnia 2020 r.

**Do:** Prezydent Miasta Gorzowa Wielkopolskiego  
Urząd Miasta Gorzowa Wielkopolskiego  
ul. Sikorskiego 3-4  
66-400 Gorzów Wielkopolski

**Wnioskodawca:**



#### WNIOSEK O UDZIELENIE INFORMACJI PUBLICZNEJ



Na podstawie art. 2 ust. 1 i art. 10 ust. 1 ustawy z dnia 6 września 2001 r. o dostępie do informacji publicznej (t.j. Dz. U. z 2019 r. poz. 1429, dalej jako "Ustawa"), wnoszę o udostępnienie informacji, czy nieruchomości/nieruchomości wskazane w załączniku nr 1 do niniejszego wniosku (dalej jako "Nieruchomość"),


posiada bezpośredni dostęp do drogi publicznej w rozumieniu ustawy o drogach publicznych z dnia 21 marca 1985 r. (t.j. Dz.U. z 2016 r. poz. 1440);

oraz, w przypadku gdy Nieruchomość posiada taki dostęp, wskazanie:

- a. nazwy ulicy stanowiącej drogę publiczną, do której Nieruchomość posiada dostęp;
- b. podstawy prawnej na jakiej przedmiotową drogę zakwalifikowano jako drogę publiczną, a także przesłanie kopii aktu nadającego jej status drogi publicznej;
- c. numerów ksiąg wieczystych, którymi objęte są działki ewidencyjne sąsiadujące z Nieruchomością, na których znajduje się droga publiczna;
- d. dokumentacji potwierdzającej dostęp Nieruchomości do drogi publicznej, a także przesłanie kopii zezwolenia na lokalizację zjazdu z drogi publicznej.

Interes prawny Wnioskodawcy w uzyskaniu powyższego zaświadczenia wynika z konieczności okazania zaświadczenia podczas sporządzania aktu notarialnego umowy sprzedaży Nieruchomości.

Uprzejmie proszę o jak najszybsze rozpatrzenie wniosku oraz o przesłanie zaświadczenia na adres do doręczeń Pełnomocnika, a kopii faksem na numer  lub na adres e-mail: 

W przypadku pytań prosimy o kontakt z p. 



Załącznik nr 1 - Opis Nieruchomości

Nieruchomość położona w Gorzowie Wielkopolskim przy ul. Szczecińskiej/Złotego Smoka/Mosiężnej, województwo Lubuskie, obręb ewid. 086101\_1.0007, CHRÓŚCIK, składająca się z działek o numerach ewidencyjnych:

1. 262/70 oraz 262/71, dla których Sąd Rejonowy w Gorzowie Wielkopolskim, VI Wydział Ksiąg Wieczystych prowadzi księgę wieczystą nr GW1G/00075956/6;
2. 262/25, dla której Sąd Rejonowy w Gorzowie Wielkopolskim, VI Wydział Ksiąg Wieczystych prowadzi księgę wieczystą nr GW1G/00040597/7;
3. 351/3, dla której Sąd Rejonowy w Gorzowie Wielkopolskim, VI Wydział Ksiąg Wieczystych prowadzi księgę wieczystą nr GW1G/00123317/7;
4. 262/76, 262/77, 262/78, 262/79, 262/80, 262/81, 262/82, 262/83 i 262/84, dla których Sąd Rejonowy w Gorzowie Wielkopolskim, VI Wydział Ksiąg Wieczystych prowadzi księgę wieczystą nr GW1G/00075723/4.



Gorzów Wielkopolski, dnia 28.12.2020 r.

WOR - III.1431.301.2020.KPa



W odpowiedzi na złożony w dniu 14 grudnia 2020 roku wniosek o udostępnienie informacji publicznej, informuję, iż:

spośród wymienionych nieruchomości, wyłącznie działka ewid. nr 262/25 posiada bezpośredni dostęp do drogi publicznej ul. Złotego Smoka, jednakże nie zostało dla tej działki wydane zezwolenie na lokalizację zjazdu z drogi publicznej.

Zgodnie z obowiązującym miejscowym planem zagospodarowania przestrzennego wymienione nieruchomości mogą zostać skomunikowane w sposób bezpośredni lub pośredni wyłącznie z drogami publicznymi stanowiącymi pas drogowy ul. Złotego Smoka (dz. ewid. nr 391/2) lub ul. Mosiężnej (dz. ewid. nr 390).

Wyżej wymienione drogi zostały zaliczone do kategorii dróg gminnych na podstawie Uchwały Nr XLII/715/2008 Rady Miasta Gorzowa Wielkopolskiego z dnia 29 października 2008 r. Wyżej wymieniona uchwała stanowi załącznik do niniejszego pisma.

Ponadto informuję, że dla działki ewid. nr 391/2 stanowiącej pas drogowy ul. Złotego Smoka prowadzona jest przez Sąd Rejonowy w Gorzowie Wielkopolskim księga wieczysta numer GW1G/00108929/9, natomiast dla działki ewid. nr 390 stanowiącej pas drogowy ul. Mosiężnej prowadzona jest przez Sąd Rejonowy w Gorzowie Wielkopolskim księga wieczysta numer GW1G/00108928/2.

SEKRETARZ MIASTA  
*Eugeniusz Kurzawski*