











# Legenda

## Oznaczenia obowiązujące:

-  punkt zmiany linii zabudowy
-  granica obszaru objętego planem
-  linia wymiarowa
-  nieprzekraczalna linia zabudowy
-  obowiązująca linia zabudowy
-  granica obszaru narażonego na zalanie w przypadku zniszczenia lub uszkodzenia wału przeciwpowodziowego
-  linia rozgraniczająca tereny o różnym przeznaczeniu lub różnych zasadach zagospodarowania

## Przeznaczenie:

-  MN tereny zabudowy mieszkaniowej jednorodzinnej
-  KDL teren drogi publicznej lokalnej
-  KDW teren drogi wewnętrznej

## Oznaczenia informacyjne:

-  tereny o niekorzystnych warunkach posadowienia