







# Legenda

Oznaczenia obowiązujące:

-  granica obszaru objętego planem
-  linia rozgraniczająca tereny o różnym przeznaczeniu lub różnych zasadach zagospodarowania
-  obowiązująca linia zabudowy
-  nieprzekraczalna linia zabudowy
-  teren zabudowy usługowej, teren zabudowy mieszkaniowej wielorodzinnej
-  punkt zmiany rodzaju linii zabudowy

Oznaczenia informacyjne:

-  obiekt wpisany do gminnej ewidencji zabytków