








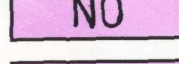
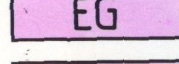


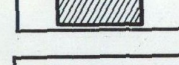

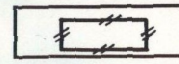
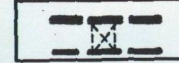

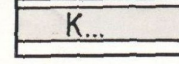
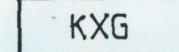


LEGENDA :

	GRANICE OBSZARÓW OBJĘTYCH PLANAMI (OBSZARY : O1, O2, O3)
	LINIE ROZGRANICZENIA TERENÓW OBOWIAZUJĄCE
	LINIE ROZGRANICZENIA TERENÓW ORIENTACYJNE
	NIEPRZEKRACZALNE LINIE ZABUDOWY
	TERENY O FUNKCJI MIESZKANIOWEJ
	TERENY O FUNKCJACH USŁUGOWYCH
	TERENY O FUNKCJACH MIESZKANIOWO- -USŁUGOWYCH
	TERENY PARKINGÓW
	TERENY ZIELENI URZĄDZONEJ
	TERENY URZĄDZEŃ OBSŁUGI GOSPODARKI ŚCIEKOWEJ
	TERENY URZĄDZEŃ ENERGETYKI GAZOWEJ
	TERENY URZĄDZEŃ ELEKTROENERGETYKI
	ZIELEŃ IZOLACYJNA
	FUNKCJE ZABUDOWY : a) MIESZKANIOWA b) USŁUGOWA c) TECHNICZNA
	ISTNIEJĄCA ZABUDOWA DO ZACHOWANIA
	ZALECANE KONTURY PROJEKTOWANEJ ZABUDOWY (WERSJA AUTORSKA) + + OBOWIAZUJĄCA LICZBA KONDYGNACJI
	ZABUDOWA DO LIKWIDACJI
	PROJ. PRZEJAZDY I PRZEJŚCIA W POZIOMIE PRZYZIEMIA
	WYDZIELONE PRZEJŚCIA PIESZE/ CIĄGI PIESZE
	ULICE :
	KG - GŁÓWNA
	KZ - ZBIORCZA
	KL - LOKALNA
	KD - DOJAZDOWA
	KDT - DOJAZDOWA Z TRAMWAJEM
	PRZYULICZNA KOMUNIKACJA PIESZA