


Legenda

Oznaczenia obowiązujące:



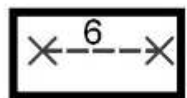
granica obszaru objętego planem



linia rozgraniczająca tereny o różnym przeznaczeniu lub różnych zasadach zagospodarowania



nieprzekraczalna linia zabudowy



linia wymiarowa




teren zabudowy usług



teren drogi wewnętrznej

Oznaczenia informacyjne:



granica obszarów chronionych sieci Natura 2000



stanowisko archeologiczne