




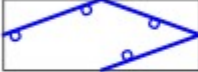







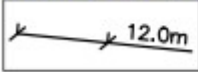




LEGENDA:

	GRANICE OBSZARU OBJĘTEGO MIEJSCOWYM PLANEM ZAGOSPODAROWANIA PRZESTRZENNEGO		OBOWIĄZUJĄCE LINIE ZABUDOWY
	LINIE ROZGRANICZAJĄCE TERENY O RÓŻNYM PRZEZNACZENIU LUB RÓŻNYCH ZASADACH ZAGOSPODAROWANIA		NIEPRZEKRACZALNE LINIE ZABUDOWY
	TERENY ZABUDOWY USŁUGOWO-MIESZKALNEJ		GRANICE OBSZARU WPISANEGO DO REJESTRU ZABYTKÓW
	TERENY ZIELENI URZĄDZONEJ		GRANICE STREFY OCHRONNEJ KOMUNALNEGO UJĘCIA WODY W MIEJSCOWOŚCI GORZÓW WIELKOPOLSKI – UJĘCIE "CENTRALNE"
	TERENY DRÓG PUBLICZNYCH GŁÓWNYCH		BUDYNEK UJĘTY W EWIDENCJI ZABYTKÓW
	TERENY DRÓG PUBLICZNYCH LOKALNYCH		STREFA POTENCJALNEGO WYSTĘPOWANIA RELIKTÓW HISTORII – ŚREDNIOWIECZNYCH MURÓW MIEJSKICH
	TERENY DRÓG PUBLICZNYCH DOJAZDOWYCH PRZEZNACZONYCH NA CIĄG PIESZY LUB PIESZO-ROWEROWY ORAZ ZIELEŃ URZĄDZONĄ		WIELKOŚCI WYMIAROWE /podane w metrach/
	TERENY WÓD POWIERZCHNIOWYCH ŚRÓDLĄDOWYCH		OBOWIĄZUJĄCA LINIA ZABUDOWY DLA ELEWACJI STANOWIĄCEJ AKCENT ARCHITEKTONICZNY