

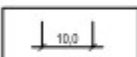









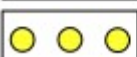


LEGENDA:

OZNACZENIA GRAFICZNE ELEMENTÓW BĘDĄCYCH USTALENIAMI PLANU:

| | |
|---|--|
|  | GRANICA OBSZARU OBJĘTEGO PLANEM |
|  | LINIA ROZGRANICZAJĄCA TERENY O RÓŻNYM PRZEZNACZENIU LUB RÓŻNYCH ZASADACH ZAGOSPODAROWANIA |
|  | NIEPRZEKRACZALNA LINIA ZABUDOWY |
|  | WIELKOŚCI WYMIAROWE |
|  | TEREN LOKALIZACJI OBIEKTÓW HANDLOWYCH O POWIERZCHNI SPRZEDAŻY POWYŻEJ 2000m ² , TEREN ZABUDOWY USŁUGOWEJ |
|  | TEREN ZIELENI URZĄDZONEJ |
|  | TEREN ZIELENI URZĄDZONEJ, TEREN KOMUNIKACJI |
|  | TEREN DROGI PUBLICZNEJ DOJAZDOWEJ |
|  | PAS ZIELENI ZE SZPALEREM DRZEW |

OZNACZENIA GRAFICZNE ELEMENTÓW INFORMACYJNYCH NIE BĘDĄCYCH USTALENIAMI PLANU:

| | |
|---|--|
|  | GRANICE DZIAŁEK EWIDENCYJNYCH |
|  | NUMERY EWIDENCYJNE DZIAŁEK |
|  | ISTNIEJĄCA ZABUDOWA |
|  | SŁUP INFORMACYJNY |
|  | CIĄG PIESZY - PRZEBIEG ORIENTACYJNY |