















LEGENDA

-  granica obszaru objętego planem
-  linia rozgraniczająca tereny o różnym przeznaczeniu lub różnych sposobach zagospodarowania
-  nieprzekraczalna linia zabudowy
-  teren zabudowy usługowej
-  teren zieleni urządzonej, teren infrastruktury technicznej
-  teren rolniczy z dopuszczeniem zabudowy usługowej
-  teren drogi głównej
-  teren drogi dojazdowej
-  teren drogi wewnętrznej
-  stanowisko archeologiczne
-  wielkości wymiarowe [m]
-  obszar lokalizacji pasa zieleni
-  korytarz techniczny linii elektroenergetycznej wysokiego napięcia 110 kV

OZNACZENIA INFORMACYJNE

-  ciąg pieszy lub pieszo-rowerowy