







# LEGENDA

-  granice obszaru objętego planem
-  linie rozgraniczające tereny o różnym przeznaczeniu lub różnych zasadach zagospodarowania
-  nieprzekraczalne linie zabudowy
-  wielkości wymiarowe [m]

## Przeznaczenie terenów:

-  teren zabudowy mieszkaniowej jednorodzinnej
-  teren drogi publicznej klasy lokalnej