







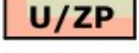






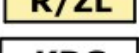
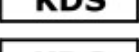













OZNACZENIA OBOWIĄZUJĄCE

	GRANICA OBSZARU OBJĘTEGO PLANEM
	LINIE ROZGRANICZAJĄCE TERENY O RÓŻNYM PRZEZNACZENIU LUB RÓŻNYCH ZASADACH ZAGOSPODAROWANIA
	OBOWIĄZUJĄCE LINIE ZABUDOWY
	NIEPRZEKRACZALNE LINIE ZABUDOWY
	TERENY ZABUDOWY MIESZKANIOWEJ JEDNORODZINNEJ
	TERENY ZABUDOWY MIESZKANIOWEJ JEDNORODZINNEJ Z USŁUGAMI
	TERENY ZABUDOWY MIESZKANIOWEJ WIELORODZINNEJ Z USŁUGAMI
	TERENY ZABUDOWY USŁUGOWO - MIESZKANIOWEJ
	TERENY USŁUG W ZIELENI
	TERENY PRODUKCJI I USŁUG
	TERENY ZABUDOWY SAKRALNEJ
	TERENY USŁUG SPORTU
	TERENY USŁUG
	TERENY LASÓW
	TERENY ZIELENI
	TERENY ROLNICZE Z DOPUSZCZENIEM ZALESIEŃ
	TERENY DRÓG PUBLICZNYCH EKSPRESOWYCH
	TERENY DRÓG PUBLICZNYCH GŁÓWNYCH
	TERENY DRÓG PUBLICZNYCH ZBIORCZYCH
	TERENY DRÓG PUBLICZNYCH LOKALNYCH
	TERENY DRÓG PUBLICZNYCH DOJAZDOWYCH
	TERENY DRÓG WEWNĘTRZNYCH
	TERENY CIĄGÓW PIESZYCH
	TERENY KOLEJOWE
	TERENY WÓD POWIERZCHNIOWYCH
	TERENY INFRASTRUKTURY TECHNICZNEJ ELEKTROENERGETYKI
	KIERUNEK GŁÓWNEJ KALENICY
	WIELKOŚCI WYMIAROWE

OZNACZENIA INFORMACYJNE

	OBIEKTY W REJESTRZE ZABYTKÓW
	OBIEKTY W GMINNEJ EWIDENCJI ZABYTKÓW
	OBSZARY W GMINNEJ EWIDENCJI ZABYTKÓW
	DOMINANTA
	LINIA ELEKTROENERGETYCZNA SN WRAZ Z PASEM TECHNOLOGICZNYM
	LINIA ELEKTROENERGETYCZNA WN WRAZ Z PASEM TECHNOLOGICZNYM
	STACJE TRANSFORMATOROWE
	GRANICA ZŁÓŻ KRUSZYWA
	ROPOCIĄG NAFTOWY WRAZ ZE STREFĄ OCHRONNĄ
	ZBIORNIKI WODNE W OBRĘBIE PASA DROGI KDS
	JEZDNIE W OBRĘBIE PASA DROGI KDS
	ZASADY PODZIAŁU NA DZIAŁKI BUDOWLANE
	GRANICA MIASTA
	ŁĄCZENIE DZIAŁEK
	STANOWISKA ARCHEOLOGICZNE
	GRANICE TERENÓW ZAMKNIĘTYCH
	GRANICE STREFY OCHRONNEJ TERENÓW ZAMKNIĘTYCH
	OSIE WIDOKOWE
	STREFA OCHRONNA 50m OD CMENTARZA