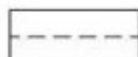


OZNACZENIA:



GRANICE OBSZARU OPRACOWANIA PLANU



LINIE ROZGRANICZAJĄCE TERENY O RÓŻNYM PRZEZNACZENIU LUB RÓŻNYCH ZASADACH ZAGOSPODAROWANIA



NIEPRZEKRACZALNA LINIA ZABUDOWY



STREFY OCHRONNE OD OZE



LOKALIZACJA PASA ZIELENI IZOLACYJNEJ



WIELKOŚCI WYMIAROWE


PRZEZNACZENIE TERENU NA CELE:




GOSPODARKI ODPADAMI Z DOPUSZCZENIEM OZE




GOSPODARKI ODPADAMI , ZABUDOWY PRODUKCYJNEJ, USŁUGOWEJ, SKŁADÓW I MAGAZYNÓW Z DOPUSZCZENIEM OZE



ZABUDOWY USŁUGOWEJ Z WYŁĄCZENIEM USŁUG ZWIĄZANYCH Z PRZEBYWANIEM ZWIERZĄT



GOSPODARKI ODPADAMI - GRZEBOWISKO DLA ZWIERZĄT



INFRASTRUKTURY KANALIZACJI DESZCZOWEJ



LEŚNE



DRÓG PUBLICZNYCH KLASY LOKALNEJ



DROGI WEWNĘTRZNEJ


TREŚĆ INFORMACYJNA:



PRZEBIEG KORYTARZY TECHNICZNYCH NAPOWIETRZNYCH LINII ELEKTROENERGETYCZNYCH WN 110KV I SN 15KV



PRZEBIEG KORYTARZY TECHNICZNYCH INFRASTRUKTURY PODZIEMNEJ



SCHEMAT PROJEKTOWANEJ SIECI KANALIZACJI DESZCZOWEJ