














## LEGENDA

-  GRANICA OBSZARU OBJĘTEGO PLANEM
-  LINIA ROZGRANICZAJĄCA TERENY O RÓŻNYM PRZEZNACZENIU LUB RÓŻNYCH ZASADACH ZAGOSPODAROWANIA
-  OBOWIĄZUJĄCA LINIA ZABUDOWY
-  NIEPRZEKRACZALNA LINIA ZABUDOWY
-  PRZEJŚCIE BRAMOWE
-  OBSZAR DOPUSZCZENIA PRZERWY W ZABUDOWIE PIERZEJOWEJ
-  SZPALER DRZEW
-  WIELKOŚCI WYMIAROWE
-  AKCENT ARCHITEKTONICZNY
-  DOMINANTA URBANISTYCZNA
-  ŚCIEŻKA ROWEROWA
-  STREFA WEJŚĆ NA TEREN REZERWATU PRZYRODY "GORZOWSKIE MURAWY"
-  ZABUDOWA MIESZKANIOWA WIELORODZINNA
-  ZABUDOWA MIESZKANIOWA WIELORODZINNA Z DOPUSZCZENIEM FUNKCJI USŁUGOWEJ
-  USŁUGI KOMERCYJNE
-  USŁUGI PUBLICZNE, USŁUGI KULTURY Z DOPUSZCZENIEM USŁUG KOMERCYJNYCH
-  USŁUGI OŚWIATY
-  USŁUGI SAKRALNE
-  USŁUGI TURYSTYKI, SPORTU I REKREACJI
-  ZIELEŃ URZĄDZONA
-  LAS
-  KOMUNIKACJA PIESZA - PLAC
-  DROGA PUBLICZNA KLASY ZBIORCZEJ
-  DROGA PUBLICZNA KLASY LOKALNEJ
-  DROGA WEWNĘTRZNA

## OZNACZENIA INFORMACYJNE

-  PODCIEŃ
-  PIESZE PRZEJŚCIE DROGI W INNYM POZIOMIE
-  GRANICA REZERWATU PRZYRODY "GORZOWSKIE MURAWY"
-  PROPONOWANE WJAZDY NA TEREN
-  PROPONOWANY KIERUNEK RUCHU

## INFRASTRUKTURA TECHNICZNA

-  ISTNIEJĄCA KANALIZACJA SANITARNA
-  ISTNIEJĄCY WODOCIĄG
-  PROJEKTOWANA KANALIZACJA SANITARNA
-  PROJEKTOWANA KANALIZACJA DESZCZOWA
-  PROJEKTOWANY WODOCIĄG
-  PROJEKTOWANY CIEPŁOCIĄG
-  PROJEKTOWANY GAZOCIĄG
-  PROJEKTOWANA SIEĆ ELEKTROENERGETYCZNA