











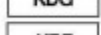

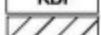







## LEGENDA:

	GRANICA OPRACOWANIA
	LINIE ROZGRANICZAJĄCE TERENY
	ROŻNYM PZEZNACZENIU
	NIEPRZEKRACZALNE LINIE ZABUDOWY
	TEREN ZABUDOWY MIESZKANIOWEJ WIELORODZINNEJ, USŁUG
	TERENY ZABUDOWY JEDNORODZINNEJ
	TERENY ZABUDOWY MIESZKANIOWEJ NISKOINTENSYWNEJ
	TEREN ZABUDOWY JEDNORODZINNEJ, USŁUG
	TERENY USŁUG
	TERENY ZIELENI
	LASY
	TERENY ELEKTROENERGETYKI
	TERENY INFRASTRUKTURY - GAZ
	TERENY INFRASTRUKTURY - KANALIZACJA
	TERENY DROGI GŁÓWNEJ
	TERENY DRÓG DOJAZDOWYCH
	TERENY DRÓG WEWNĘTRZNYCH
	CIĄGI PIESZO-JEZDNE
	OBIEKTY ZABYTKOWE
	STREFA ZABUDOWY WYSOKIEJ
	PAS TECHNICZNY POD SIECI WODOCIĄGOWE
	ORIENTACYJNE LINIE PODZIAŁU TERENU
	ORIENTACYJNE LINIE WYDZIELAJĄCE DROGI WEWNĘTRZNE