




# LEGENDA

	GRANICE ADMINISTRACYJNE
	GRANICE OBSZARU OBJĘTEGO PLANEM MIEJSCOWYM
	LINIE ROZGRANICZAJĄCE TERENY O RÓŻNYM PRZEZNACZENIU LUB RÓŻNYCH ZASADACH ZAGOSPODAROWANIA
	OBOWIĄZUJĄCE LINIE ZABUDOWY
	NIEPRZEKRACZALNE LINIE ZABUDOWY
	LINIE PODZIAŁU WEWNĘTRZNEGO NA DZIAŁKI EWIDENCYJNE ISTNIEJĄCE / PROJEKTOWANE
	ORIENTACYJNA LOKALIZACJA NOWOPROJEKTOWANEJ ZABUDOWY MIESZKANIOWEJ JEDNORODZINNEJ
	TERENY ZABUDOWY MIESZKANIOWEJ JEDNORODZINNEJ
	TERENY ZABUDOWY MIESZKANIOWEJ WIELORODZINNEJ
	TERENY ZABUDOWY USŁUGOWEJ Z DOPUSZCZENIEM ZABUDOWY MIESZKANIOWEJ JEDNORODZINNEJ
	TERENY ZABUDOWY USŁUGOWEJ
	TERENY SPORTU I REKREACJI
	TEREN ZIELENI URZĄDZONEJ
	TEREN LASU OCHRONNEGO
	TEREN WÓD POWIERZCHNIOWYCH
	TEREN PLACU MIEJSKIEGO
	TERENY DRÓG LOKALNYCH
	TERENY DRÓG DOJAZDOWYCH
	TERENY DRÓG WEWNĘTRZNYCH

	TERENY CIĄGÓW PIESZO - ROWEROWYCH
	TERENY STACJI TRANSFORMATOROWYCH
	TERENY PLACÓW ZABAW I MIEJSC REKREACJI
	STREFA KONTROLOWANA GAZOCIĄGU WYSOKIEGO CIŚNIENIA
	LINIE WYMIAROWANIA

## ELEMENTY KOMPOZYCJI PRZESTRZENNEJ:

	OSIE WIDOKOWE
	DOMINANTY ARCHITEKTONICZNE
	AKCENTY ARCHITEKTONICZNE I URBANISTYCZNE

## SCHEMAT LOKALIZACJI SIECI INFRASTRUKTURY TECHNICZNEJ:

	SIEĆ WODOCIĄGOWA
	SIEĆ KANALIZACJI SANITARNEJ
	SIEĆ KANALIZACJI DESZCZOWEJ
	SIEĆ GAZOWA
	SIEĆ ELEKTROENERGETYCZNA
	SIEĆ TELETECHNICZNA
	NAPOWIETRZNA LINIA ELEKTROENERGETYCZNA PRZEZNACZONA DO LIKWIDACJI