











● STRUKTURA UŻYTKOWANIA TERENÓW

-  GRANICA OBSZARU OBJĘTEGO USTALENIAMI PLANU
-  GRANICA ADMINISTRACYJNA MIASTA GORZÓW WLKP.
-  LINIE ROZGRANICZAJĄCE TERENY O RÓŻNYCH FUNKCJACH ORAZ O INNYCH ZASADACH ZAGOSPODAROWANIA
-  U,US TERENY ZABUDOWY USŁUGOWEJ, W TYM USŁUG SPORTU, REKREACJI I TURYSTYKI
-  US TERENY USŁUG SPORTU I REKREACJI
-  ZP,U TERENY ZIELENI URZĄDZONEJ I USŁUG

● ZASADY KSZTAŁTOWANIA ZABUDOWY I OCHRONY ZABYTKÓW

-  NIEPRZEKRACZALNE LINIE ZABUDOWY
-  TERENY Z ZAKAZEM ZABUDOWY
-  DOMINANTY ARCHITEKTONICZNE
-  STANOWISKO ARCHEOLOGICZNE

● TERENY KOMUNIKACJI I INFRASTRUKTURY TECHNICZNEJ

-  KDS TERENY DROGI PUBLICZNEJ RUCHU SZYBKIEGO
-  KDZ TERENY ULIC PUBLICZNYCH ZBIÓRGZYCH
-  KDL TERENY ULIC PUBLICZNYCH LOKALNYCH
-  POSTULOWANE WAŻNIEJSZE DROGI WEWNĘTRZNE
-  G GAZOCIĄG WYSOKIEGO CIŚNIENIA WRAZ Z KORYTARZEM TECHNICZNYM
-  E LINIE ENERGETYCZNE 110kV I 15kV WRAZ Z KORYTARZEM TECHNICZNYM
-  KABŁOWE LINIE ENERGETYCZNE (PRZEBIEG ORIENTACYJNY)
-  KANALIZACJA SANITARNA (PRZEBIEG ORIENTACYJNY)
-  KANALIZACJA DESZCZOWA (PRZEBIEG ORIENTACYJNY)
-  WODOCIĄGI (PRZEBIEG ORIENTACYJNY)
-  POWIĄZANIA KOMUNIKACYJNE Z OTOCZENIEM