












LEGENDA








OBOWIĄZUJĄCE USTALENIA PLANU

-  GRANICA OBSZARU OBJĘTEGO PLANEM
-  LINIE ROZGRANICZAJĄCE TERENY O RÓŻNYM PRZEZNACZENIU
LUB RÓŻNYCH ZASADACH ZAGOSPODAROWANIA
-  NIEPRZEKRACZALNA LINIA ZABUDOWY
-  OBOWIĄZUJĄCA LINIA ZABUDOWY
-  1MN SYMBOLE TERENÓW I ICH PRZEZNACZENIE

PRZEZNACZENIE TERENU

-  MN TERENY ZABUDOWY MIESZKANIOWEJ JEDNORODZINNEJ
-  Z TERENY ZIELENI
-  ZD TERENY OGRODÓW DZIAŁKOWYCH
-  KDL TERENY DRÓG KLASY LOKALNEJ
-  KDD TERENY DRÓG KLASY DOJAZDOWEJ
-  KDP TERENY CIĄGU PIESZO-JEZDNEGO

OZNACZENIA MAJĄCE CHARAKTER INFORMACYJNY

-  LINIA ENERGETYCZNA 0,4 KV
-  UKŁAD KRAWĘŻNIKÓW
-  SIEĆ KANALIZACJI DESZCZOWEJ
-  SIEĆ KANALIZACJI SANITARNEJ
-  SIEĆ WODOCIĄGOWA
-  SIEĆ GAZOWA
-  PROJEKTOWANA SIEĆ KANALIZACJI DESZCZOWEJ