







OZNACZENIA

	GRANICA TERENU OBJĘTEGO OPRACOWANIEM
	LINIE ROZGRANICZAJĄCE TERENY O RÓŻNYCH FUNKCJACH - OKREŚLONE / ORIENTACYJNE
	TEREN DZIAŁALNOŚCI PRODUKCYJNEJ, SKŁADÓW MAGAZYNÓW, HURTOWNI, USŁUG KOMERCYJNYCH, USŁUG KOMUNIKACYJNYCH, ZAKŁADÓW DROBNEJ WYTWÓRCZOŚCI
	TEREN STACJI 110/15kV - GŁÓWNY PUNKT ZASILANIA
	TEREN STACJI TRANSFORMATOROWEJ 15 /04kV
	ISTNIEJĄCA STACJA TRANSFORMATOROWA 15/04kV
	DROGA ZBIORCZA
	DROGA LOKALNA
	DROGA WEWNĘTRZNA
	REZERWA TERENU NA POSZERZENIE PASA DROGOWEGO OBWODNICY MIEJSKIEJ
	LINIE ZABUDOWY - NIEPRZEKRACZALNE
	LINIA NAPOWIETRZNA 110kV WYSOKIEGO NAPIĘCIA
	LINIA NAPOWIETRZNA 110kV WYSOKIEGO NAPIĘCIA DO DEMONTAŻU
	LINIA NAPOWIETRZNA 15kV
	PROJEKTOWANA LINIA KABLOWA 15 kV
	WODOCIĄG ISTNIEJĄCY
	KOLEKTOR SANITARNY ISTNIEJĄCY
	KOLEKTOR DESZCZOWY ISTNIEJĄCY
	WODOCIĄG PROJEKTOWANY
	KOLEKTOR SANITARNY PROJEKTOWANY
	KOLEKTOR DESZCZOWY PROJEKTOWANY
	STACJA BAZOWA TELEFONII CYFROWEJ



STANOWISKO ARCHEOLOGICZNE
ZE STREFĄ OBJĘTĄ NADZOREM ARCHEOLOGICZNYM