








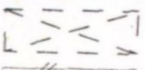



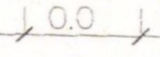


LEGENDA:

	GRANICE OPRACOWANIA PLANU
	LINIE ROZGRANICZAJĄCE TERENY O RÓŻNYCH FUNKCJACH
	LINIE WEWNĘTRZNEGO PODZIAŁU
	OBOWIĄZUJĄCE LINIE ZABUDOWY
	NIEPRZEKRACZALNE LINIE ZABUDOWY
	TEREN USŁUG NIEUCIĄŻLIWYCH
	TERENY MIESZKALNICTWA Z USŁUGAMI
	TERENY ZIELENI PUBLICZNEJ I REZERWY
	TERENY ULICY DOJAZDOWEJ
	PRZEJAZD NA POZIOMIE PRZYZIEMIA
	OBIEKTY DO LIKWIDACJI
	LOKALIZACJA ELEMENTU PLASTYCZNEGO
	ISTNIEJĄCY DRZEWOSTAN DO ZACHOWANIA
	OBOWIĄZUJĄCE LINIE WYMIAROWE