


Do:

Prezydent Miasta Gorzowa Wielkopolskiego
Urząd Miasta Gorzowa Wielkopolskiego
ul. Sikorskiego 3-4
66-400 Gorzów Wielkopolski

KIEROWNIK REFERATU

Marzena Skrzęta

Wnioskodawca:




WNIOSEK O UDZIELENIE INFORMACJI PUBLICZNEJ

Na podstawie art. 2 ust. 1 i art. 10 ust. 1 ustawy z dnia 6 września 2001 r. o dostępie do informacji publicznej (t.j. Dz. U. z 2019 r. poz. 1429, dalej jako "Ustawa"), wnoszę o udostępnienie informacji, czy nieruchomości/nieruchomości wskazane w załączniku nr I do niniejszego wniosku (dalej jako "Nieruchomość"),

- a. potwierdzenia przeznaczenia terenu Nieruchomości w obowiązującym miejscowym planie zagospodarowania przestrzennego oraz
- b. wskazania, czy toczy się lub było prowadzone postępowanie w sprawie stwierdzenia nieważności miejscowego planu zagospodarowania przestrzennego obowiązującego dla Nieruchomości, a także
- c. wskazania, czy toczy się postępowanie w sprawie zmiany miejscowego planu zagospodarowania przestrzennego obowiązującego dla Nieruchomości.

Jednocześnie, na podstawie art. 14 Ustawy, wnoszę o udostępnienie przedmiotowej informacji w formie pisemnej na adres do doręczeń Wnioskodawcy, a kopii faksem na numer [redacted] lub na adres e-mail: [redacted]


W przypadku pytań prosimy o kontakt z [redacted]





Gorzów Wielkopolski, dnia 09.05.2022 r.

WOR - III.1431.117.2022.KPa



Odpowiadając na złożony w dniu 29 kwietnia 2022 r. wniosek o udostępnienie informacji publicznej, dotyczący działek nr 262/70, 262/71, 262/25, 351/3, 262/76, 262/77, 262/78, 262/79, 262/80, 262/81, 262/82, 262/83 i 262/84 z obrębu 7-Chróścik w rejonie ulic: Szczecińska, Złotego Smoka, Mosiężna w Gorzowie Wielkopolskim informuję, iż:

- a. dla wskazanych działek obowiązuje miejscowy Plan Zagospodarowania Przestrzennego miasta Gorzowa Wielkopolskiego obszaru położonego pomiędzy ulicą Szczecińską a Chróścikiem (Uchwała nr XLVIII/519/2005 Rady Miasta Gorzów Wlkp. z dnia 23 marca 2005 r. - Dz.U. Woj. Lubuskiego Nr 17, poz. 322 z 15.04.2005 r.), zgodnie z którym ww. działki wchodzą w obszar oznaczony symbolem **5P,UC** - teren działalności produkcyjnej, składów, magazynów, hurtowni, usług komercyjnych, usług komunikacyjnych, zakładów drobnej wytwórczości,
- b. dla wskazanych działek nie toczy się i nie było prowadzone postępowanie w sprawie stwierdzenia nieważności miejscowego planu zagospodarowania przestrzennego,
- c. wskazane działki nie są objęte procedurą zmiany miejscowego planu zagospodarowania przestrzennego.

z up. PREZYDENTA MIASTA

Eugeniusz Kurzawski
Sekretarz Miasta