



OZNACZENIE

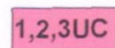


GRANICA TERENU OBJĘTA OPRACOWANIEM




LINIE ROZGRANICZAJĄCE TERENY O RÓŻNYCH FUNKCJACH - OKREŚLONE/ORIENTACYJNE


FUNKCJE TERENÓW



TEREN USŁUG KOMERCYJNYCH



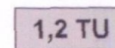
ZIELEŃ IZOLACYJNA



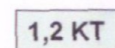
STACJA TRANSFORMATOROWA
/projektowana/



OBIEKT KULTU RELIGIJNEGO - KAPLICZKA



PARKING

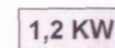


PAS DROGOWY




WIEŻA


TERENY KOMUNIKACJI




DROGA WEWNĘTRZNA



KOMUNIKACJA PIESZA




TABLICA INFORMACYJNO - REKLAMOWA

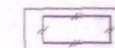


OBOWIĄZUJĄCE WJAZDY

ZASADY ZABUDOWY, URZĄDZANIA TERENU




LINIE ZABUDOWY OBOWIĄZUJĄCE / NIEPRZEKRACZALNE



BUDYNKI ISTNIEJĄCE - DO ROZBIÓRKI




CIĄG PIESZY



ZASIĘG STANOWISKA ARCHEOLOGICZNEGO OBJĘTEGO
OCHRONA KONSERWATORSKĄ



OBRYŚ HISTORYCZNEJ RZEŻNI MIEJSKIEJ OBJĘTY
OCHRONA KONSERWATORSKĄ



FRAGMENTY HISTORYCZNEJ ZABUDOWY RZEŻNI
MIEJSKIEJ PRZEZNACZONE DO ZACHOWANIA