


Legenda



Granica miejscowego planu zagospodarowania przestrzennego




Linie rozgraniczające tereny o różnych funkcjach lub różnych sposobach użytkowania



Nieprzekraczalne linie zabudowy

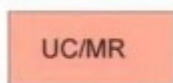


Linia energetyczna wraz ze strefą ochronną



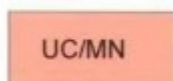
UC

Usługi komercyjne




UC/MR

Usługi komercyjne z dopuszczeniem mieszkalnictwa zagrodowego



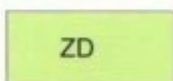
UC/MN

Usługi komercyjne z dopuszczeniem mieszkalnictwa jednorodzinne



ZI

Zieleń izolacyjna



ZD

Ogrody działkowe




MN

Zabudowa mieszkaniowa jednorodzinna



MM

Zabudowa mieszkaniowa mieszana



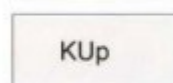
TK

Tereny urządzeń odprowadzenia i oczyszczania ścieków

Tereny komunikacji:



Włączenia do ruchu



KUp

Droga główna ruchu przyspieszonego



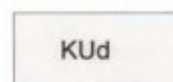
KUz

Droga zbiorcza



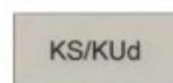
KUI

Droga lokalna



KUd

Droga dojazdowa



KS/KUd

Parking z zapewnieniem dojazdu do terenu 2TK