





























OZNACZENIA

	granica obszaru objętego planem		tereny rolnicze
	linie rozgraniczające tereny o różnych funkcjach		tereny urządzeń obsługi gospodarki rolnej
	obowiązująca linia zabudowy		tereny urządzeń ciepłownictwa
	nieprzekraczalna linia zabudowy		droga zbiorcza
	tereny zabudowy mieszkaniowej jednorodzinnej		droga lokalna
	tereny zabudowy mieszkaniowej zagrodowej		droga dojazdowa
	tereny zabudowy mieszkaniowej wielorodzinnej		droga wewnętrzna
	tereny usług publicznych		tereny parkingów i garaży dla samochodów osobowych
	tereny usług komercyjnych		linia elektroenergetyczna wraz ze strefą ochronną
	tereny usług sportowych		stanowisko archeologiczne
	tereny działalności produkcyjnej		granica historycznych obszarów do ochrony konserwatorskiej
	tereny parków		aleja zieleni wysokiej pod ochroną konserwatorską
	tereny ogrodów działkowych		obudynki o wartościach historycznych do ochrony konserwatorskiej
	tereny zieleni ogrodowej z dopuszczeniem usług komercyjnych		zieleni izolacyjna