









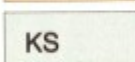

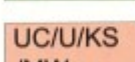






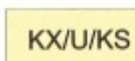














Legenda

	Granica miejscowego planu zagospodarowania przestrzennego
	Linie rozgraniczające tereny o różnych funkcjach lub różnych sposobach użytkowania
	Obowiązujące linie zabudowy
	Nieprzekraczalne linie zabudowy
	Zalecana linia zabudowy
	Granice nieruchomości
	Usługi
	Usługi z towarzyszącym mieszkalnictwem wielorodzinnym
	Mieszkalnictwo wielorodzinne z towarzyszącą funkcją usług
	Mieszkalnictwo jednorodzinne docelowo zieleń parkowa
	Parkingi
	Zieleń parkowa
	Usługi z dopuszczeniem lokalizacji obiektów handlowych wielkoprzestrzennych wraz z parkingami i dopuszczeniem funkcji mieszkalnictwa wielorodzinnego
	Tereny infrastruktury energetycznej
	Droga główna docelowo zbiorcza
	Droga lokalna
	Droga dojazdowa

	Droga dojazdowa docelowo ulica pieszo-jezdna
	Droga wewnętrzna niepubliczna
	Plac miejski łączący funkcje: usług, rekreacji, parkowania, komunikacji pieszej i jezdnej
	Droga piesza
	Obszary na których ustala się funkcję tymczasową - usługi handlu hurtowego i detalicznego
	Obszar lokalizacji parkingów wielopoziomowych
	Stanowisko archeologiczne do ochrony konserwatorskiej
	Strefa konserwatorska W1
	Budynki o wartościach historycznych do ochrony konserwatorskiej
	Historyczne ulice do ochrony konserwatorskiej
	Ochrona zieleni wysokiej
	Akcent architekoniczny
	Dominanta architekoniczna
	Oś widokowa
	Rezerwa terenu na funkcje komunikacji