







# USTALENIA

	GRANICA ADMINISTRACYJNA MIASTA
	GRANICA TERENU OBJĘTEGO OPRACOWANIEM
	LINIE PODZIAŁU OBOWIĄZUJĄCE / ORIENTACYJNE
	LINIE ROZGRANICZAJĄCE TERENY O RÓŻNYCH FUNKCJACH - OKREŚLONE / ORIENTACYJNE
	TERENY ZABUDOWY MIESZKANIOWEJ JEDNORODZINNEJ
	TERENY ZABUDOWY MIESZKANIOWEJ JEDNORODZINNEJ WYMAGAJĄCE OPRACOWANIA BADAŃ GEOTECHNICZNYCH
	TERENY ZABUDOWY ZAGRODOWEJ
	TERENY ZABUDOWY USŁUGOWEJ
	TERENY ZIELENI, SPORTU, REKREACJI ORAZ USŁUG
	TERENY ROLNE I ŁĄKI
	TERENY ZIELENI URZĄDZONEJ
	TERENY LEŚNE
	TERENY OGRÓDKÓW DZIAŁKOWYCH
	TERENY WÓD POWIERZCHNIOWYCH
	TEREN DRUGI PUBLICZNEJ GŁÓWNEJ
	TERENY DRÓG PUBLICZNYCH LOKALNYCH
	TERENY DRÓG PUBLICZNYCH DOJAZDOWYCH
	TERENY DRÓG GMINNYCH
	TERENY DRÓG WEWNĘTRZNYCH
	ZJAZD
	TERENY CIĄGÓW PIESZO-ROWEROWYCH
	TERENY PASÓW TECHNICZNYCH
	TERENY STACJI TRANSFORMATOROWYCH - ISTNIEJĄCYCH
	TERENY STACJI TRANSFORMATOROWYCH - PROJEKTOWANYCH
	LINIA NAPOWIETRZNA 110 kV WRAZ ZE STREFĄ OCHRONNĄ - ISTNIEJĄCA

	LINIA NAPOWIETRZNA 110 kV WRAZ ZE STREFĄ OCHRONNĄ - PROJEKTOWANA
	LINIA NAPOWIETRZNA 15 kV - DO LIKWIDACJI
	LINIA NAPOWIETRZNA 110 kV - DO LIKWIDACJI
	STREFA OCHRONNA LINII 110kV - PROJEKTOWANA
	TEREN LOKALIZACJI SŁUPA WYSOKIEGO NAPIĘCIA 110kV
	TEREN LOKALIZACJI PRZEPOMPOWNI ŚCIEKÓW (ORIENTACYJNY)
	TEREN LOKALIZACJI SEPARATORÓW WÓD DESZCZOWYCH (ORIENTACYJNY)
	LINIA KABLOWA ENERGETYCZNA - SCHEMAT
	KANALIZACJA SANITARNA - ISTNIEJĄCA
	PRZEBIEG KANALIZACJI DESZCZOWEJ - SCHEMAT
	PRZEBIEG KANALIZACJI SANITARNEJ - SCHEMAT
	PRZEBIEG SIECI WODOCIĄGOWEJ - SCHEMAT
	LINIA ZABUDOWY NIEPRZEKRACZALNA
	LINIA ZABUDOWY OBOWIĄZUJĄCA
	PAS ZIELENI IZOLACYJNEJ

## INFORMACJE NIE BĘDĄCE USTALENIAMI PLANU

	TEREN ZABUDOWY MIESZKANIOWEJ JEDNORODZINNEJ (GMINA KŁODAWA)
	TEREN OGRÓDKÓW DZIAŁKOWYCH
	STANOWISKO ARCHEOLOGICZNE
	OBSZAR O MALEJ PRZYDATNOŚCI GRUNTÓW POD ZABUDOWĘ NAMULY I PIASKI ZAGŁĘBIEN BEZODPLYWOWYCH
	OBSZAR O MALEJ PRZYDATNOŚCI GRUNTÓW POD ZABUDOWĘ MĄDY RZECZNE, TORFY
	OBSZAR O MALEJ PRZYDATNOŚCI GRUNTÓW POD ZABUDOWĘ OBSZAR ZAŁEGANIA TORFÓW PONIŻEJ 2,0m p.p.t.