




















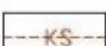












LEGENDA:

	GRANICA OBSZARU OBJĘTEGO MIEJSCOWYM PLANEM ZAGOSPODAROWANIA PRZESTRZENNEGO		
	LINIA ROZGRANICZAJĄCA TERENY O RÓŻNYM SPOSOBIE UŻYTKOWANIA		
	NIEPRZEKRACZALNA LINIA ZABUDOWY		
	OBOWIĄZUJĄCA LINIA ZABUDOWY		
	LINIA OBOWIĄZKOWEJ LOKALIZACJI ZABUDOWY ZWARTEJ (Z DOPUSZCZENIEM PRZEJAZDÓW BRAMOWYCH)		
	TERENY ZABUDOWY MIESZKANIOWEJ JEDNORODZINNEJ		
	TERENY ZABUDOWY MIESZKANIOWEJ WIELORODZINNEJ Z DOPUSZCZENIEM USŁUG		
	TERENY ZABUDOWY MIESZKANIOWEJ MIESZANEJ - JEDNORODZINNEJ I WIELORODZINNEJ		
	TERENY ZIELENI URZĄDZONEJ		
	TERENY ZIELENI URZĄDZONEJ Z DOPUSZCZENIEM USŁUG SPORTU		
	TERENY DROGI GŁÓWNEJ		
	TERENY DROGI LOKALNEJ		
	TERENY DROGI DOJAZDOWEJ		
	TERENY DRÓG WEWNĘTRZNYCH		
	TERENY CIĄGÓW PIESZYCH		
	TEREN INFRASTRUKTURY ELEKTROENERGETYCZNEJ - TRAFOSTACJA		
	TEREN DROGI LOKALNEJ, MIESZKALNICTWA WIELORODZINNEGO I ZIELENI URZĄDZONEJ		
	PROPONOWANA LINIA PODZIAŁU WEWNĘTRZNEGO NA DZIAŁKI EWIDENCYJNE		
	AKCENTY ARCHITEKTONICZNE		SIEĆ WODOCIĄGOWA
	WYMIAROWANIE POMOCNICZE		SIEĆ KANALIZACJI SANITARNEJ
	LOKALIZACJA STANOWISKA ARCHEOLOGICZNEGO		SIEĆ KANALIZACJI DESZCZOWEJ
	GMINNA EWIDENCJA ZABYTKÓW		GAZOCIĄGI ŚREDNIEGO I NISKIEGO CIŚNIENIA
	TERENY WYKLUCZONE Z ZABUDOWY ZE WZGLĘDU NA UWARUNKOWANIA GEOTECHNICZNE GRUNTU		SIEĆ CIEPŁOWNICZA
	OBSZAR PROPONOWANEJ MAKRONIWELACJI		LINIE ELEKTROENERGETYCZNE ŚREDNIEGO NAPIĘCIA
	ORIENTACYJNA RZĘDNA PROJEKTOWANEJ DROGI - w metrach n.p.m.		ISTNIEJĄCA STACJA TRANSFORMATOROWA 15/0,4kV