


















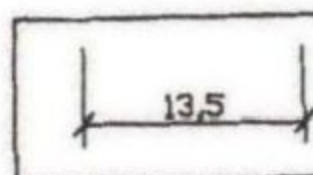







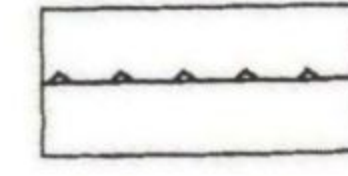




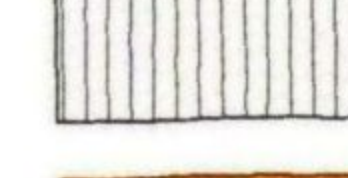










LEGENDA






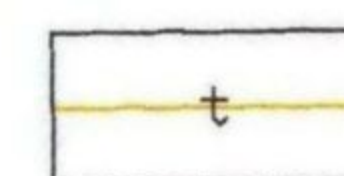

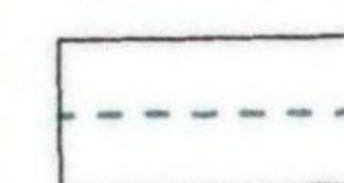
	TERENY WÓD POWIERZCHNIOWYCH
	TERENY WÓD POWIERZCHNIOWYCH, SPORTU I REKREACJI
	TERENY ROWÓW MELIORACYJNYCH
	TERENY WAŁÓW PRZECIWPOWODZIOWYCH
	DROGA KRAJOWA GŁÓWNA RUCHU PRZYSPIESZONEGO
	DROGI GMINNE LOKALNE
	DROGI GMINNE DOJAZDOWE
	DROGI PIESZO-JEZDNE
	CIĄGI PIESZO-ROWEROWE
	DROGI WEWNĘTRZNE
	TERENY PARKINGÓW
	TERENY KOLEJOWE
	TERENY STACJI TRANSFORMATOROWYCH
	TERENY PRZEPOMPOWNI
	TERENY WODOCIĄGÓW
	STANOWISKA ARCHEOLOGICZNE
	OBIEKTY PRZEZNACZONE DO LIKWIDACJI (ROZBIÓRKI)
	KORYTARZE TECHNICZNE
	OBSZARY OCHRONY ZIELENI EKOLOGICZNO - KRAJOBRAZOWEJ
	LINIE WYMIAROWANIA

ELEMENTY KOMPOZYCJI PRZESTRZENNEJ:

	OSIE WIDOKOWE
	DOMINANTY USYTUOWANE W MIEJSCU ZDEFINIOWANYM PLANEM
	DOMINANTY USYTUOWANE W MIEJSCU ZDEFINIOWANYM PLANEM LUB NA PRZEDŁUŻENIU OSI WIDOKOWEJ
	AKCENTY

	GRANICE OBSZARU OBJĘTEGO PLANEM
	LINIE ROZGRANICZAJĄCE TERENY O RÓŻNYM PRZEZNACZENIU LUB RÓŻNYCH ZASADACH ZAGOSPODAROWANIA
	OBOWIĄZUJĄCE LINIE ZABUDOWY
	NIEPRZEKRACZALNE LINIE ZABUDOWY
	LINIE PODZIAŁU WEWNĘTRZNEGO NA DZIAŁKI EWIDENCYJNE ISTNIEJĄCE / ZDEFINIOWANE PLANEM
	GRANICE OBSZARU BEZPOŚREDNIEGO ZAGROŻENIA POWODZIĄ
	GRANICE TERENÓW ZAMKNIĘTYCH
	GRANICE TERENÓW SŁUŻĄCYCH ORGANIZACJI IMPREZ MASOWYCH
	STREFA OCHRONNA WAŁÓW PRZECIWPOWODZIOWYCH
	TERENY ZABUDOWY MIESZKANIOWEJ JEDNORODZINNEJ
	TERENY ZABUDOWY USŁUGOWEJ Z ZABUDOWĄ MIESZKANIOWĄ JEDNORODZINNĄ
	TERENY ZABUDOWY USŁUGOWEJ
	TERENY SPORTU I REKREACJI
	TERENY OBIEKTÓW PRODUKCYJNYCH, SKŁADÓW I MAGAZYNÓW
	TERENY ZIELENI URZĄDZONEJ
	TERENY ZIELENI URZĄDZONEJ, SPORTU I REKREACJI
	TERENY OGRODÓW DZIAŁKOWYCH

SIECI INFRASTRUKTURY TECHNICZNEJ:

	SIEĆ ELEKTROENERGETYCZNA
	SIEĆ GAZOWA
	SIEĆ WODOCIĄGOWA
	SIEĆ KANALIZACJI DESZCZOWEJ
	SIEĆ KANALIZACJI SANITARNEJ
	SIEĆ TELETECHNICZNA
	SIEĆ CIEPŁOWNICZA
	TRASA PRZEBIEGU PROJEKTOWANEGO KANAŁU "NIWICA"