

OZNACZENIA:




GRANICE ADMINISTRACYJNE



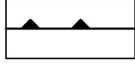
GRANICE OBSZARU OBJĘTEGO PLANEM



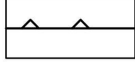
GRANICE TERENÓW POD BUDOWĘ OBIEKTÓW USŁUGOWYCH
HANDLU WIELKOPOWIERZCHNIOWEGO



LINIE ROZGRANICZAJĄCE TERENY O RÓŻNYM PRZEZNACZENIU
LUB RÓŻNYCH ZASADACH ZAGOSPODAROWANIA



OBOWIĄZUJĄCE LINIE ZABUDOWY



NIEPRZEKRACZALNE LINIE ZABUDOWY



TERENY USŁUG KOMERCYJNYCH
W TYM OBIEKTÓW USŁUGOWYCH HANDLU WIELKOPOWIERZCHNIOWEGO
ORAZ OBIEKTÓW PRODUKCYJNYCH, SKŁADÓW I MAGAZYNÓW



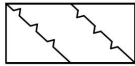
TEREN KOMUNIKACJI - DROGA GŁÓWNA



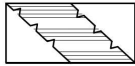
TEREN KOMUNIKACJI - DROGA LOKALNA



TEREN INFRASTRUKTURY TECHNICZNEJ - CIEPŁOCIĄG



KORYTARZE TECHNICZNE



KORYTARZ TECHNICZNY CIEPŁOCIĄGU
PRZEZNACZONEGO DO LIKWIDACJI
LUB PRZEŁOŻENIA



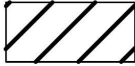
STREFA KONTROLOWANA GAZOCIĄGU WYSOKIEGO CIŚNIENIA



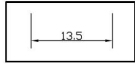
PAS TECHNOLOGICZNY NAPOWIETRZNYCH LINII
ELEKTROENERGETYCZNYCH O NAPIĘCIU 400 kV



PAS TECHNOLOGICZNY NAPOWIETRZNYCH LINII
ELEKTROENERGETYCZNYCH O NAPIĘCIU 220 kV
Z DOPUSZCZENIEM PRZEBUDOWY NA LINIĘ O NAPIĘCIU 400 kV
LUB LINIĘ WIELOTOROWĄ, WIELONAPIĘCIOWĄ



TERENY ZIELENI
IZOLACYJNEJ



LINIE WYMIAROWANIA



LINIE PODZIAŁU WEWNĘTRZNEGO NA DZIAŁKI EWIDENCYJNE
ISTNIEJĄCE / PLANOWANE

ELEMENTY KOMPOZYCJI PRZESTRZENNEJ:



OSIE WIDOKOWE

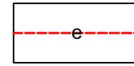


DOMINANTY

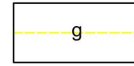


AKCENTY ARCHITEKTONICZNE

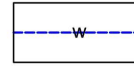
SIECI INFRASTRUKTURY TECHNICZNEJ:



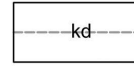
SIEĆ ELEKTROENERGETYCZNA



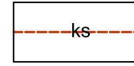
SIEĆ GAZOWA



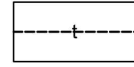
SIEĆ WODOCIĄGOWA



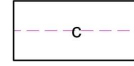
SIEĆ KANALIZACJI DESZCZOWEJ



SIEĆ KANALIZACJI SANITARNEJ



SIEĆ TELETECHNICZNA



SIEĆ CIEPŁOWNICZA