






















USTALENIA PLANU:

	GRANICE OBSZARU OBJĘTEGO MIEJSCOWYM PLANEM ZAGOSPODAROWANIA PRZESTRZENNEGO
	LINIE ROZGRANICZAJĄCE TERENY O RÓŻNYM SPOSOBIE ZAGOSPODAROWANIA
	OBOWIĄZUJĄCE LINIE ZABUDOWY
	NIEPRZEKRACZALNE LINIE ZABUDOWY
	PUNKT ROZGRANICZENIA LINII ZABUDOWY
	TERENY ZABUDOWY MIESZKANIOWEJ WIELORODZINNEJ Z DOPUSZCZENIEM LOKALI USŁUGOWYCH
	TERENY ZABUDOWY USŁUGOWEJ
	TERENY ZABUDOWY USŁUG OŚWIATY
	TERENY ZABUDOWY USŁUG HANDLU, W TYM HANDLU O POWIERZCHNI SPRZEDAŻY POWYŻEJ 2000M
	TERENY ZIELENI URZĄDZONEJ
	TERENY DRÓG PUBLICZNYCH
	TERENY CIĄGÓW PIESZO - JEZDNYCH
	TERENY DRÓG WEWNĘTRZNYCH
	TERENY OBSŁUGI KOMUNIKACJI - ZABUDOWA GARAŻOWA
	TERENY INFRASTRUKTURY WODOCIĄGOWEJ
	TERENY INFRASTRUKTURY WODOCIĄGOWEJ I STACJI MONITORINGU POWIETRZA
	BUDYNKI WSKAZANE DO WYBURZENIA

OZNACZENIA INFORMACYJNE:

	STREFA OCHRONY BEZPOŚREDNIEJ UJĘCIA WODY "CENTRALNE"
	GRANICA STREFY OCHONY POŚREDNIEJ ZEWNĘTRZNEJ UJĘCIA WODY "CENTRALNE"
	SZPALER DRZEW
	WYMIAROWANIE