











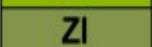



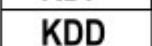
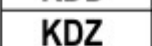




LEGENDA

OZNACZENIA GRAFICZNE

	granica obszaru objętego planem
	linie rozgraniczające tereny o różnym przeznaczeniu lub różnych zasadach zagospodarowania
	nieprzekraczalna linia zabudowy
	projektowane elementy zagospodarowania terenu
	obiekty do likwidacji
	wejścia piesze na teren objęty planem
	strefa nadzoru archeologicznego

PRZEZNACZENIE TERENÓW

	teren usług kultury, oświaty i edukacji wraz z zielenią urządzonej
	teren usług oświaty i edukacji
	teren zabudowy mieszkaniowo - usługowej
	teren usług sportu i obsługi komunikacji
	teren zieleni urządzonej
	teren zieleni izolacyjno - krajobrazowej
	teren obsługi komunikacji drogowej wraz z zielenią urządzonej
	teren dróg wewnętrznych
	teren drogi dojazdowej o charakterze alei
	teren drogi dojazdowej
	teren drogi zbiorczej
	teren drogi głównej
	elektroenergetyka

INFRASTRUKTURA TECHNICZNA

	istniejąca sieć wodociągowa
	projektowana sieć wodociągowa
	istniejąca kanalizacja sanitarna
	projektowana kanalizacja sanitarna
	istniejąca kanalizacja deszczowa
	projektowana (realizowana) kanalizacja deszczowa
	istniejąca sieć gazowa
	istniejąca sieć ciepłownicza
	projektowana elektroenergetyczna linia kablowa SN