










OZNACZENIE




GRANICE TERENU

-  GRANICA TERENU OBJĘTA OPRACOWANIEM
-  LINIE ROZGRANICZAJĄCE TERENY O RÓŻNYCH FUNKCJACH - OKREŚLONE/ORIENTACYJNE



FUNKCJE TERENÓW

-  BUDOWNICTWO MIESZKANIOWE WIELORODZINNE /istniejące/
-  BUDOWNICTWO MIESZKANIOWE MIESZANE /istniejące/
-  TEREN USŁUG OGÓLNOMIEJSKICH UŻYTECZNOŚCI PUBLICZNEJ, OBOWIAZUJE MIEJSCOWY PLAN ZAGOSPODAROWANIA PRZESTRZENNEGO /UCHWAŁA NR LXX/407/98 RADY MIEJSKIEJ GORZÓWA WLKP Z DNIA 25.02.1998R.
-  TEREN USŁUG CELU PUBLICZNEGO
-  TEREN USŁUG KOMERCYJNYCH
-  TEREN USŁUG CELU PUBLICZNEGO I USŁUG KOMERCYJNYCH
-  ZIELEŃ IZOLACYJNA

FUNKCJE KOMUNIKACJI

-  DROGI DOJAZDOWE
-  PASAŻ PIESZO-ROWEROWY
-  CIĄG PIESZO-ROWEROWY

ZASADY ZABUDOWY, URZĄDZANIA TERENU

-  LINIE ZABUDOWY OBOWIAZUJĄCE / NIEPRZEKRACZALNE
-  BUDYNKI ISTNIEJĄCE