















LEGENDA:

	GRANICE OBSZARU OBJĘTEGO PLANEM
	LINIE ROZGRANICZENIA OBOWIĄZUJĄCE
	LINIE ROZGRANICZENIA ORIENTACYJNE
	NIEPRZEKRACZALNE LINIE ZABUDOWY
	TEREN OGÓLNOMIEJSKICH USŁUG UŻYTECZNOŚCI PUBLICZNEJ
	TEREN URZĄDZEŃ SPORTOWYCH
	TEREN URZĄDZEŃ I OBSŁUGI KOMUNIKACJI
	TEREN ZIELENI PUBLICZNEJ Z PARKINGAMI
	TEREN UKŁADU KOMUNIKACJI KOŁOWEJ
	PUNKTY WYZNACZENIA OBSZARU WĘZŁA DROGOWEGO
	ZIELEŃ IZOLACYJNA
	ZASADA KSZTAŁTOWANIA ZABUDOWY (NIEOBOWIĄZUJĄCA)
	AKCENTY EKSPOZYCJI WIDOKOWYCH
	KORYTARZ TECHNICZNY LINII 110 kV (WYKLUCZENIE ZABUDOWY)