













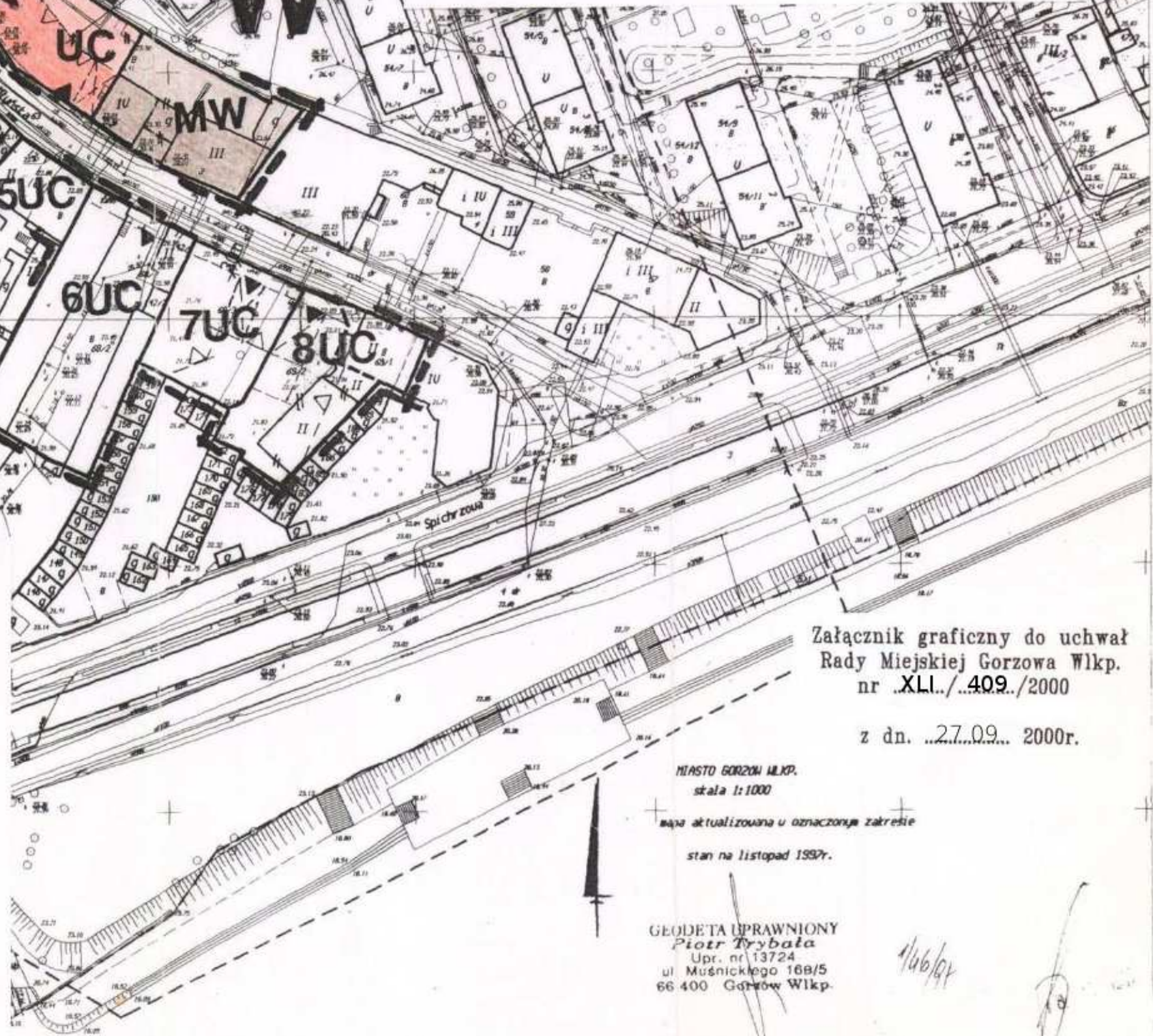


MIEJSCOWE PLANY
ZAGOSPODAROWANIA PRZESTRZENNEGO
Gorzów Wlkp.
rejon ul. Młyńskiej – Sikorskiego
część zachodnia "Z" i wschodnia "W"
skala 1:1000

LEGENDA:

-  GRANICE OPRACOWANIA PLANU
-  LINIE ROZGRANICZAJĄCE TERENY O RÓŻNYCH FUNKCJACH
-  LINIE WEWNĘTRZNEGO PODZIAŁU
-  OBOWIĄZUJĄCE LINIE ZABUDOWY
-  NIEPRZEKRACZALNE LINIE ZABUDOWY
-  UC TEREN USEG NIEUCIAŹLIWYCH
-  MW TERENY MIESZKALNICTWA Z USEGAMI
-  ZP TERENY ZIELENI PUBLICZNEJ I REZERWY
-  KD TERENY ULICY DOJAZDOWEJ
-  PRZEJAZD NA POZIOMIE PRZYZIEMIA
-  OBIEKTY DO LIKWIDACJI
-  LOKALIZACJA ELEMENTU PLASTYCZNEGO
-  ISTNIEJĄCY DRZEWOSTAN DO ZACHOWANIA
-  OBOWIĄZUJĄCE LINIE WYMIAROWE



Załącznik graficzny do uchwał
Rady Miejskiej Gorzowa Wlkp.
nr .XLI./..409./2000

z dn. ...27.09... 2000r.