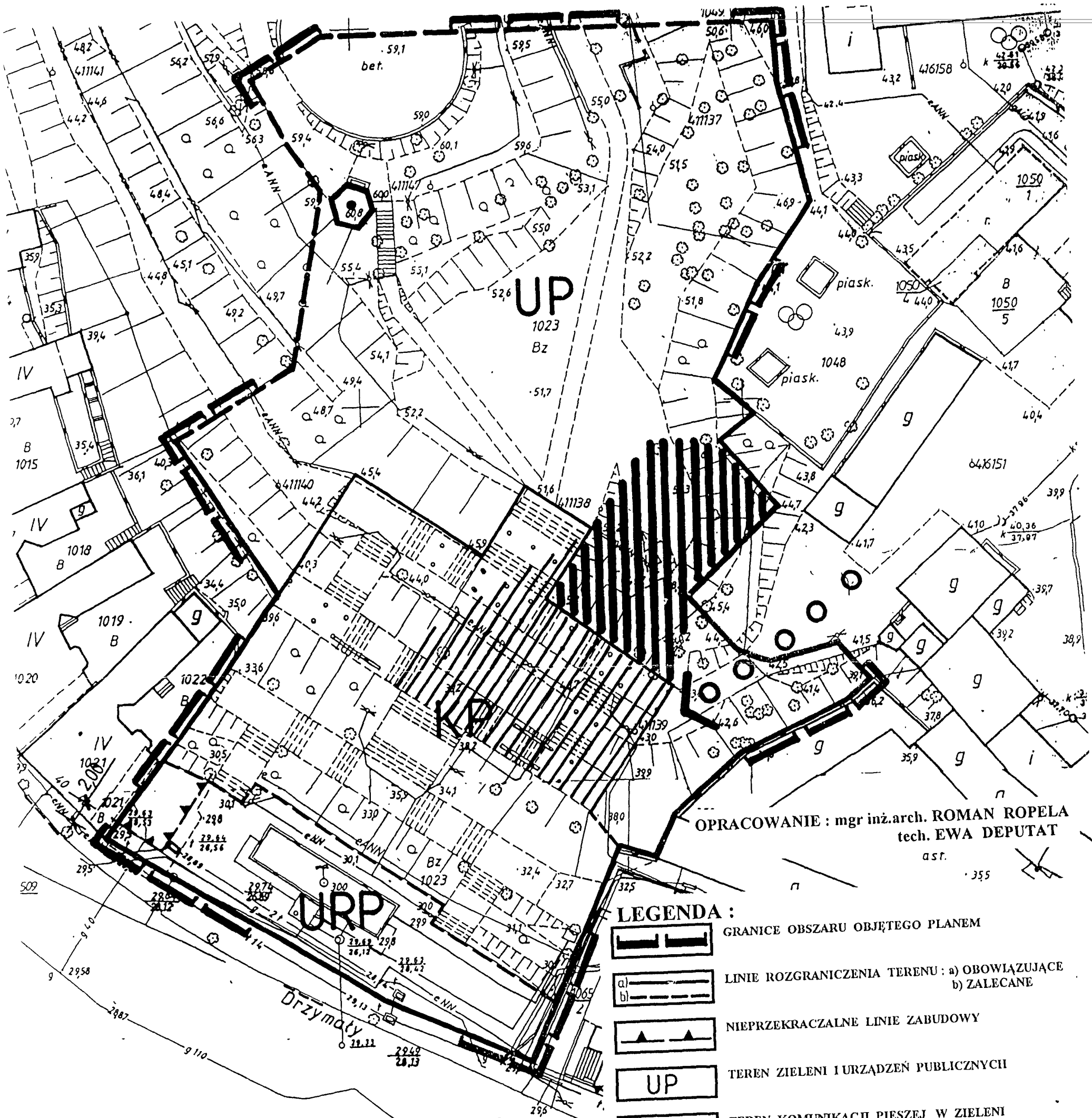












GORZÓW WLKP.

MIEJSCOWY PLAN ZAGOSPODAROWANIA PRZESTRZENNEGO DZIAŁKI NR 1023 (CZĘŚĆ POŁUDNIOWA)

ZAŁĄCZNIK GRAFICZNY NR 1.
DO UCHWAŁY RADY MIEJSKIEJ
W GORZOWIE WLKP.
NR LXXI/408/98
Z DNIA 25 LUTEGO 1998 r.



OPRACOWANIE : mgr inż. arch. ROMAN ROPELA
tech. EWA DEPUTAT
a.s.

- LEGENDA :**
-  GRANICE OBSZARU OBJĘTEGO PLANEM
 -  LINIE ROZGRANICZENIA TERENU : a) OBOWIĄZUJĄCE
b) ZAŁECANE
 -  NIEPRZEKRACZALNE LINIE ZABUDOWY
 -  TEREN ZIELENI I URZĄDZEŃ PUBLICZNYCH
 -  TEREN KOMUNIKACJI PIESZEJ W ZIELENI
 -  TEREN URZĄDZONEJ REKREACJI PUBLICZNEJ
 -  PUNKT WIDOKOWY
 -  REJON LOKALIZACJI POMNIKA „KRZYŻA WDIĘCZNOŚCI”
 -  KIERUNEK DOCELOWEGO POŁĄCZENIA PIESZEGO
 -  STREFA OGRANICZONEJ WYSOKOŚCI ZIELENI

Wtórnik mapy sytuacyjno - wysokościowej 1 : 500
sporządzono na podstawie arkuszy mapy zasadniczej
nr 411.141.2031 i 411.141.2033 uzupełnionych
wynikami pomiaru uzupełniającego z dnia 08 marca 1997 r.

Mapa aktualna na dzień 08 marca 1997 r.

GEODETA UPRAWNIENI :
mgr inż. Zbigniew Mitula
ul. Powstańców 944B
66-400 Gorzów Wlkp.
tel. 220-228

Urząd Miejski ODGIK w Gorzowie
D.Z. 2/75/97 ze zgodnością z oryginałem
w skali 1 : 500
12 MAR. 1997
podpis *Fianor*