

# GORZÓW WLKP. 1 : 1000

## MIEJSCOWY PLAN ZAGOSPODAROWANIA PRZESTRZENNEGO OBSZAR NR 8.

Wykonano fotomechanicznie  
z mapy zasadniczej w skali 1:500  
w OPGK „GEOMAP” Sp.z o.o. O/Gorzów Wlkp.

Mapa aktualizowana  
Stan na 1996.09.15.  
Aktualizacji dokonał geodeta uprawniony  
inż. Jacek Strzelecki.







Urząd Miejski GDGiK w Gorzowie

D.Z. 1/239/ za zgodność z oryginałem

nr ew. 196 data 02 PAZ. 1996

podpis

### LEGENDA :

- |   |   |
|---|---|
|  | LINIE ROZGRANICZENIA OBOWIĄZUJĄCE   |
|  | LINIE ROZGRANICZENIA ORIENTACYJNE   |
|  | NIEPRZEKRACZALNE LINIE ZABUDOWY   |
|  | TERENY MIESZKALNICTWA<br>JEDNORODZINNEGO  |
|  | ORIENTACYJNE KONTURY PROJEKTOWANEJ<br>ZABUDOWY MIESZKANIOWEJ + UKŁAD<br>KALENICY DACHOWEJ |
|  | DROGA DOJAZDOWA   |

