
























# MIEJSCOWY PLAN ZAGOSPODAROWANIA PRZESTRZENNEGO

**Obszaru położonego na południe od ul. Walczaka**

Załącznik  
do Uchwały nr LII/562/2005  
Rady Miasta Gorzowa Wlkp.  
z dnia 23 maja 2005r.

skala 1:1000

## LEGENDA

-  Granica opracowania planu zagospodarowania przestrzennego
-  Linie rozgraniczające tereny o różnych funkcjach lub różnych sposobach użytkowania
-  **U** Tereny zabudowy usługowej
-  **US** Tereny sportu i rekreacji
-  **P** Tereny obiektów produkcyjnych, składów i magazynów
-  **P/U** Tereny obiektów produkcyjnych, składów i magazynów z dopuszczeniem funkcji usług
-  **MW** Tereny zabudowy mieszkaniowej wielorodzinnej
-  **MW/U** Tereny zabudowy mieszkaniowej wielorodzinnej z dopuszczeniem funkcji usług
-  **ZP** Tereny zieleni urządzonej
-  **R** Tereny rolnicze
-  **E** Teren infrastruktury energetycznej
-  **C** Teren przebiegu ciepłociągu
-  **KD** Tereny rezerwowe pod drogi publiczne
-  **KDG** Droga główna
-  **KDd** Drogi dojazdowe
-  **KDW** Drogi wewnętrzne
-  **KDd** Nieobowiązujące linie rozgraniczenia dróg dojazdowych KDd
-  **KDw** Nieobowiązujące linie rozgraniczenia dróg wewnętrznych KDw
-  **...kV** Linie energetyczne ze strefą ograniczonego użytkowania
-  Nieprzekraczalna linia zabudowy
-  **SE** Istniejące stacje transformatorowe
-  Wjazdy
-  **g 250** Gazociąg

