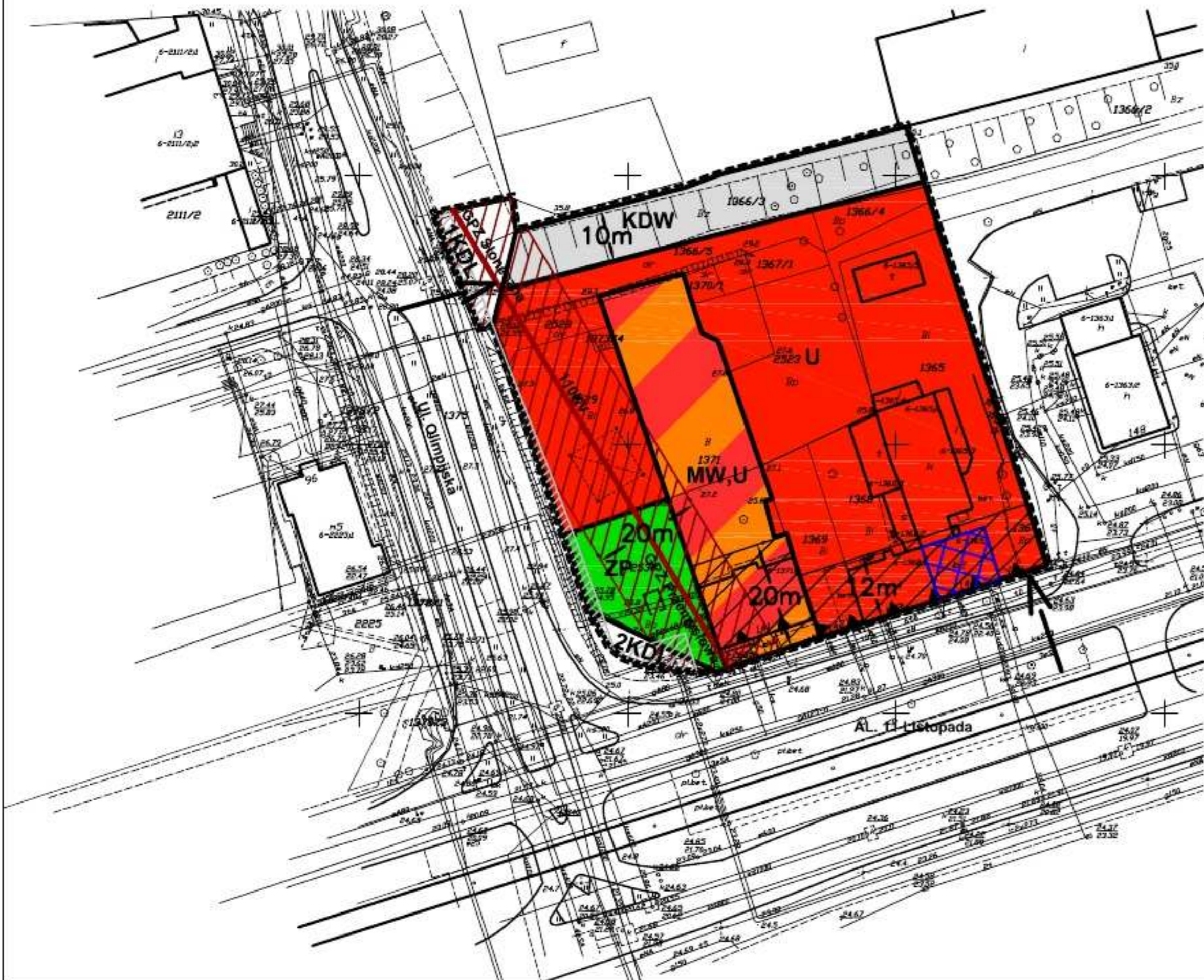
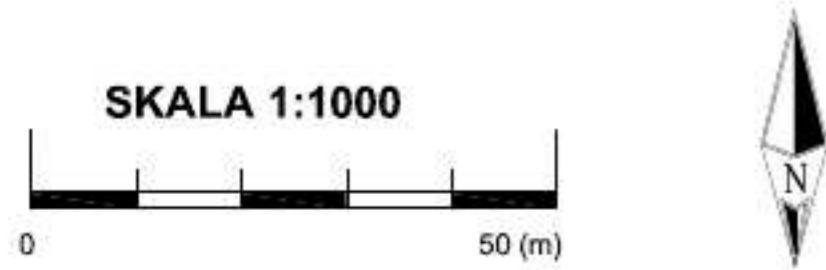
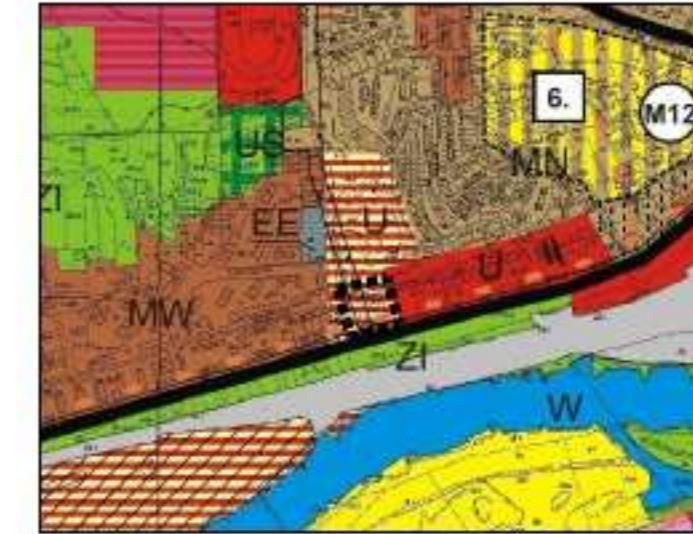


MIEJSCOWY PLAN ZAGOSPODAROWANIA PRZESTRZENNEGO MIASTA GORZÓW WLKP. OBSZARU OGRANICZONEGO AL. 11 LISTOPADA, UL. OLIMPIJSKĄ I DROGĄ WEWNĘTRZNĄ

ZAŁĄCZNIK NR 1 DO UCHWAŁY NR XXXIV/381/2012
RADY MIASTA GORZOWA WLKP. Z DNIA 29 SIERPNI 2012 R.

Wzysk ze Studium uwarunkowań i kierunków zagospodarowania przestrzennego miasta Gorzowa Wielkopolskiego, uchwałonego uchwałą nr XIV/131/2003 Rady Miasta Gorzowa Wlkp. z dnia 18 czerwca 2003 r., zmienionego uchwałą nr XXIV/503/2006 Rady Miasta Gorzowa Wlkp. z dnia 30 sierpnia 2006 r., zmienionego uchwałą nr LXVI/1046/2009 Rady Miasta Gorzowa Wlkp. z dnia 25 listopada 2009 r.



OZNACZENIA:

-  GRANICE OBSZARU OBJĘTEGO PLANEM
TOŻSAME Z GRANICAMI OBSZARU OCHRONY
STANOWISKA ARCHEOLOGICZNEGO NR 150, AZP 45-11/59
-  LINIE ROZGRANICZAJĄCE TERENY
O RÓŻNYM PRZEZNACZENIU
LUB RÓŻNYCH ZASADACH ZAGOSPODAROWANIA
-  OBOWIĄZUJĄCE LINIE ZABUDOWY
-  OBSZAR ODZIAŁYWANIA OBOWIĄZUJĄCEJ
LINII ZABUDOWY
-  OBIEKT WPISANY DO EWIDENCJI ZABYTKÓW
-  **MW,U** TEREN ZABUDOWY MIESZKANIOWEJ
WIELORODZINNEJ, ZABUDOWY USŁUGOWEJ
-  **U** TEREN ZABUDOWY USŁUGOWEJ
-  **ZP** TEREN ZIELENI URZĄDZONEJ
-  **KDL** TERENY DRÓG PUBLICZNYCH LOKALNYCH
-  **KDW** TEREN DROGI WEWNĘTRZNEJ
-  NAPOWIETRZNA LINIA
ELEKTROENERGETYCZNA WN 110KV WRAZ
Z KORYTARZEM TECHNICZNYM
-  SIEĆ CIEPŁOWNICZA WRAZ
Z KORYTARZEM TECHNICZNYM
-  **20m** WIELKOŚCI WYMIAROWE
-  DOJAZD